

27.70 מ' ס"מ

221750

221800



627200

627200

627150

627150

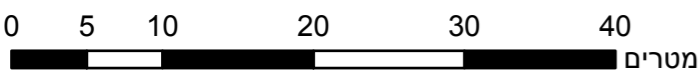
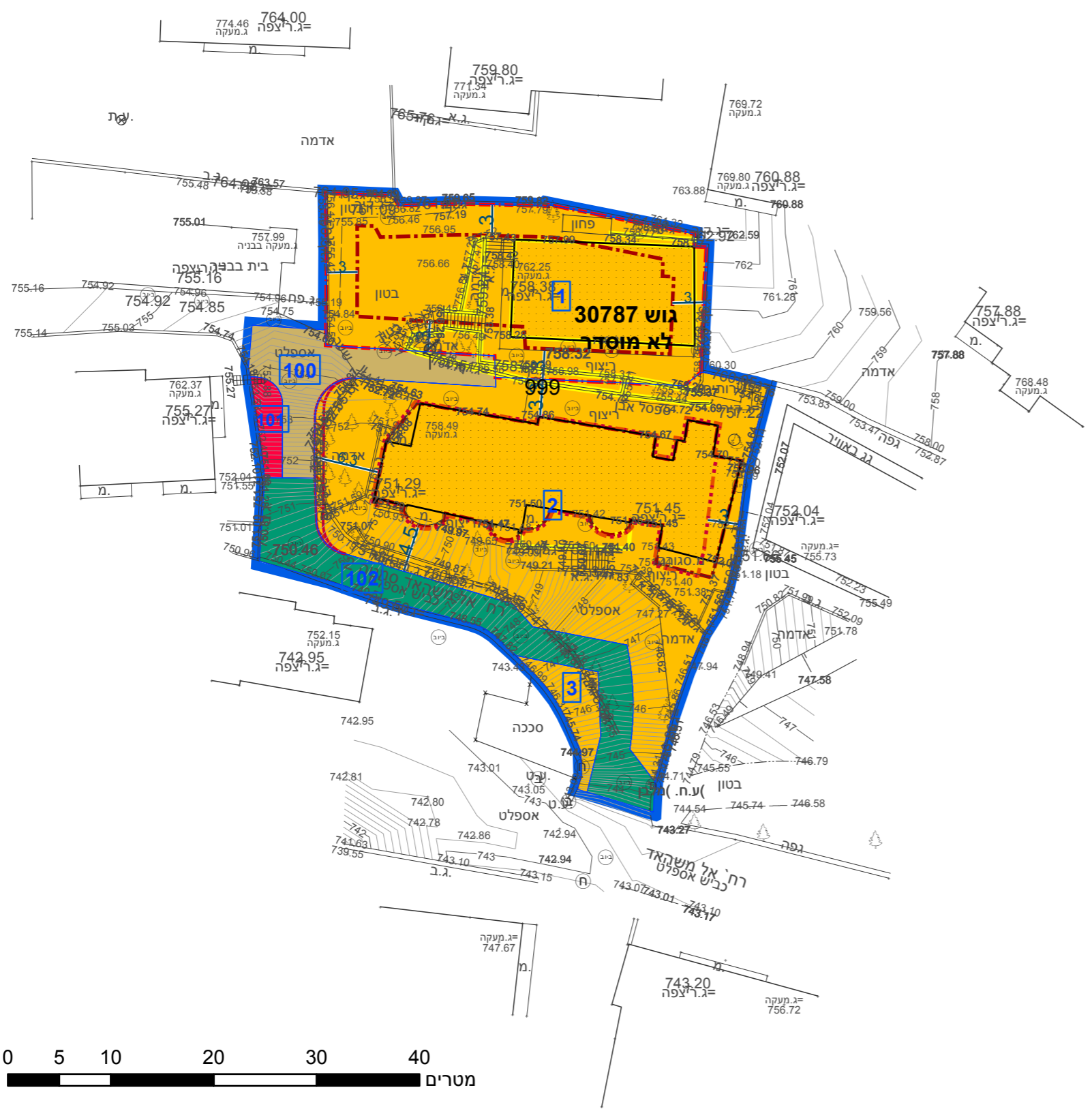
627100

627100

221750

221800

23.2 מ' ס"מ



מקרא

תא שטח ומספרו	1	גבול התכנית	גוש 1234 ומספרו
מספר הדרך	2	גבול גוש ומספרו	5
קווי בנין וחבב הדרך	3	גבול חלקה ומספרה	
	4		

- מגורים ב
- דרך מאושרת
- דרך מוצעת
- שביל
- דרך/מסילה לביטול
- מבנה להריסה
- מידות
- להריסה
- קו בנין תחתית קרקעי
- קו בנין עליון
- קו בנין

אישורים בתכנית מס' 101-0506469

מינהל התכנון
 חוק התכנון והבניה, התשכ"ה - 65
 מחוז ירושלים
 הוועדה המחוזית החליטה ביום:
 10/05/2020
 להפקיד את התכנית
 12/05/2021
 תאריך יו"ר הוועדה המחוזית

הריני מצהיר בזאת כי המפה הטופוגרפית/המצבית המהווה רקע לתכנית זו, נערכה על ידי ביום 12.09.19 והיא הוכנה לפי הוראות נוהל מב"ת ובהתאם להוראות החוק ולתקנות המודדים שבתוקף. דיוק הקו הכחול והקדסטר: מדידה אנליטית מלאה ברמת תצ"ר

502	אלסטר ראובן
מספר רישון	שם המודד
תאריך	חתימה

חוק התכנון והבניה, התשכ"ה - 1965

תכנית מתאר מקומית

מס' 101-0506469

הגדלת אחוזי בנייה בשכונת צור באחר

תשריט מצב מוצע גיליון 1 מתוך 1

מחוז	ירושלים
מרחב תכנון מקומי	ירושלים
רשות מקומית	ירושלים
ישוב	ירושלים

תכנית בסמכות	מחוזית
איחוד וחלוקה	ללא איחוד וחלוקה
היתרים או הרשאות	תכנית שמכוחה ניתן להוציא היתרים או הרשאות
מונה תדפיס התשריט	10
מועד הפקדה	22/03/2021
שטח התכנית	1.915 דונם קנה מידה 1:500

שמות*

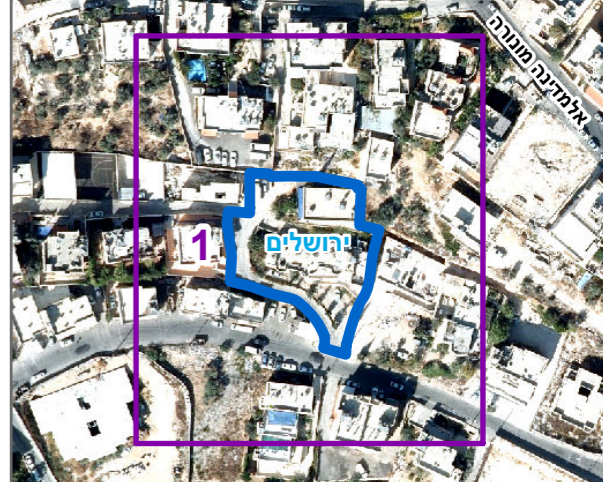
מגיש תכנית	פראס חמאד תאבד
עורך ראשי	מיגל אסתרקינד תאבד: פרטי

בעלי ענין בקרקע*

טבלת גושים וחלקות*

מספר גוש	מספר חלקות	חלק/כל הגוש	מספרי חלקות בחלקיותן
30787	3	חלק	999

תרשים התמצאות - קנ"מ 1:2500



שנת צילום אוויר: 2017-2018

מספר תכנית: 101-0506469, מספר גירסת תשריט: 10