חוק התכנון והבנייה, התשכ"ה - 1965

תכנית מתאר מקומית

מס' 101-0696104

הקמת 2 מגדלים לתעשיות עתירות ידע
על מסד מסחרי, מתחם גט"י

תשריט מצב מוצע	גיליון 1 מתוך 1
מחוז	ירושלים
מרחב תכנון מקומי	ירושלים
רשות מקומית	
ישוב	
תכנית בסמכות	מחוזית
איחוד וחלוקה	ללא איחוד וחלוקה
היתרים או הרשאות	תכנית שמכוחה ניתן להוציא היתרים או הרשאות
מונה תדפיס התשריט	23
מועד הפקה	22/06/2021 14:33
שטח התכנית	58.988 דונם קנה מידה 1:500

אישורים בתכנית מס' 101-0696104

מו"נהל התכנון
חוק התכנון והבניה, התשכ"ה - 1965
מחוז ירושלים
הוועדה המחוזית החליטה ביום :
24/03/2021
לאשר את התוכנית
19/07/2021
תאריך יו"ר הוועדה המחוזית

שמות*

מגיש התכנית	אהוד בן דרור תאגיד: מנכ"ל הרשות לפיתוח ירושלים
מגיש התכנית	אלי קמר תאגיד: מנכ"ל גט"י בע"מ
עורך ראשי	אדר' יגאל לוי תאגיד: אדריכלים ומתכנני ערים
יזם	אהוד בן דרור תאגיד: מנכ"ל הרשות לפיתוח ירושלים
יזם	אלי קמר תאגיד: מנכ"ל גט"י בע"מ

בעלי ענין בקרקע*

טבלת גושים וחלקות*

מספר גוש	חלק/ כל הגוש	מספרי חלקות בשלמות	מספרי חלקות בחלקיותן
30460	חלק	15	

* הרשימה המלאה מפורטת בהוראות התכנית / בהודעה שפורסמה בעיתונות וברשומות

הריני מצהיר בזאת כי המפה הטופוגרפית/המצבית המהווה רקע לתכנית זו, נערכה על ידי ביום 10.6.2021 והיא הוכנה לפי הוראות נוהל מבא"ת ובהתאם להוראות החוק ולתקנות המודדים שבתוקף.
דיוק הקו הכחול והקדסטר: קו כחול (בלבד) ברמה אנליטית

שם המודד	מספר רשיון	חתימה	תאריך
נתן דותן	354		

מקרא

- גבול תכנית
- גוש 1234 גבול גוש מוסדר
- 1234 חלקה גבול חלקה מוסדרת
- חלוקת דרך
- מספר חלקה
- מספר קו בנין
- דרך מוצעת
- יעוד עפ"י תכנית מאושרת אחרת
- מסחר ותעשיה עתירת ידע
- זיקת הנאה
- זיקת הנאה למעבר רגלי
- זיקת-הנאה למעבר רגלי
- מדרגות
- חזית מסחרית
- קו בנין תחתית/תת קרקעי
- קו בנין עילי
- קו-בנין

תרשים התמצאות - קנ"מ 1:12000

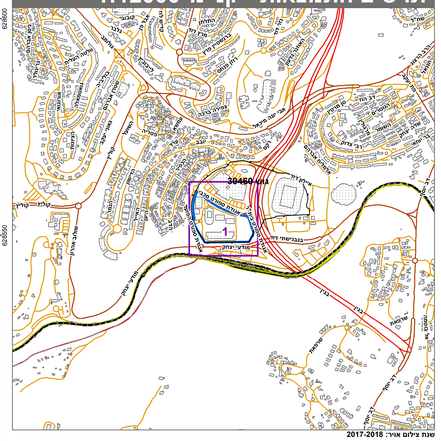
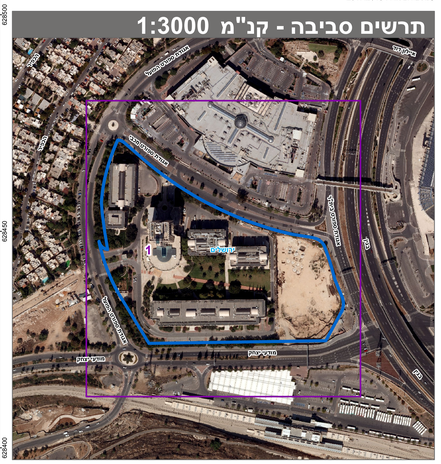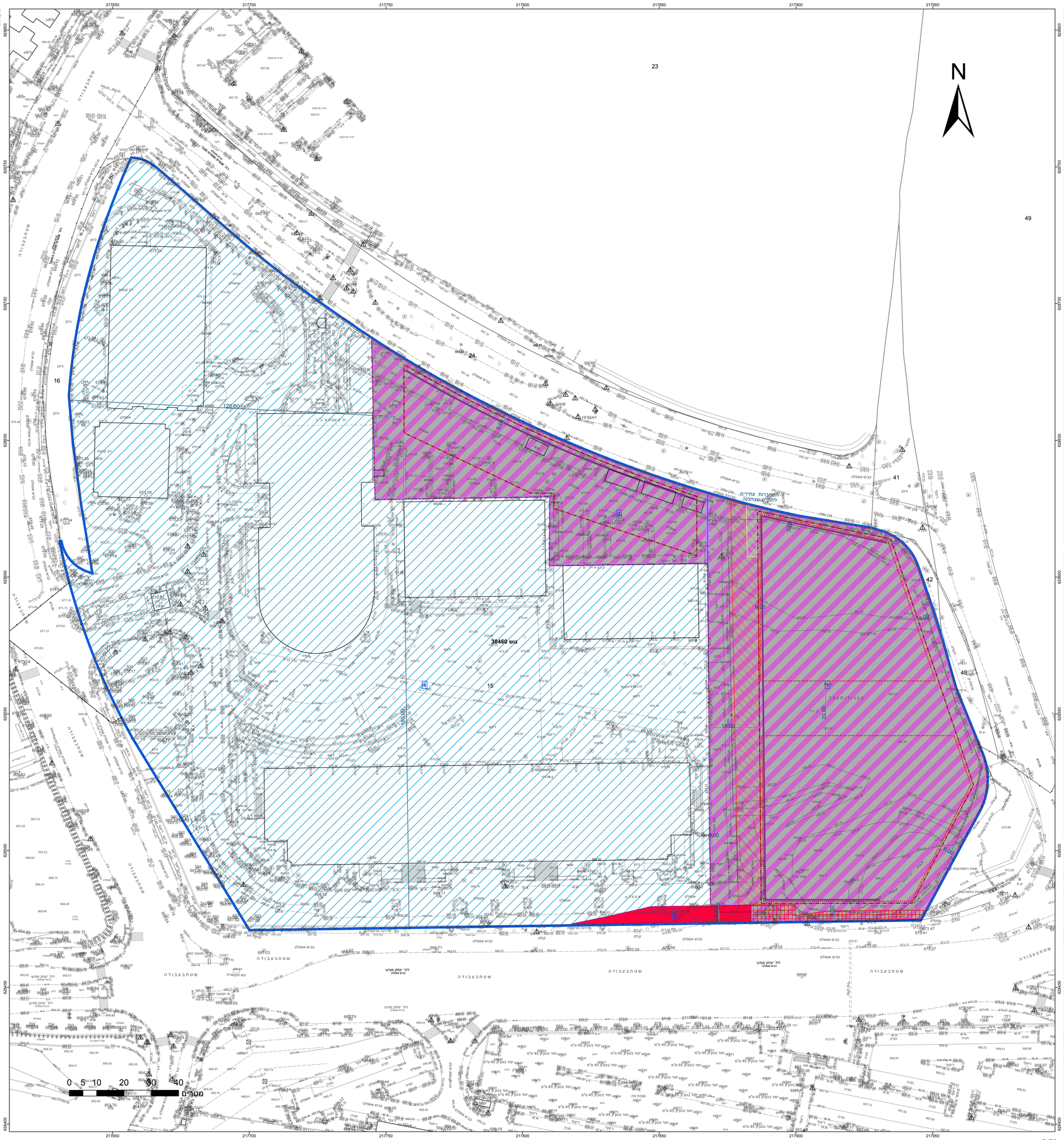
תרשים סביבה - קנ"מ 1:3000