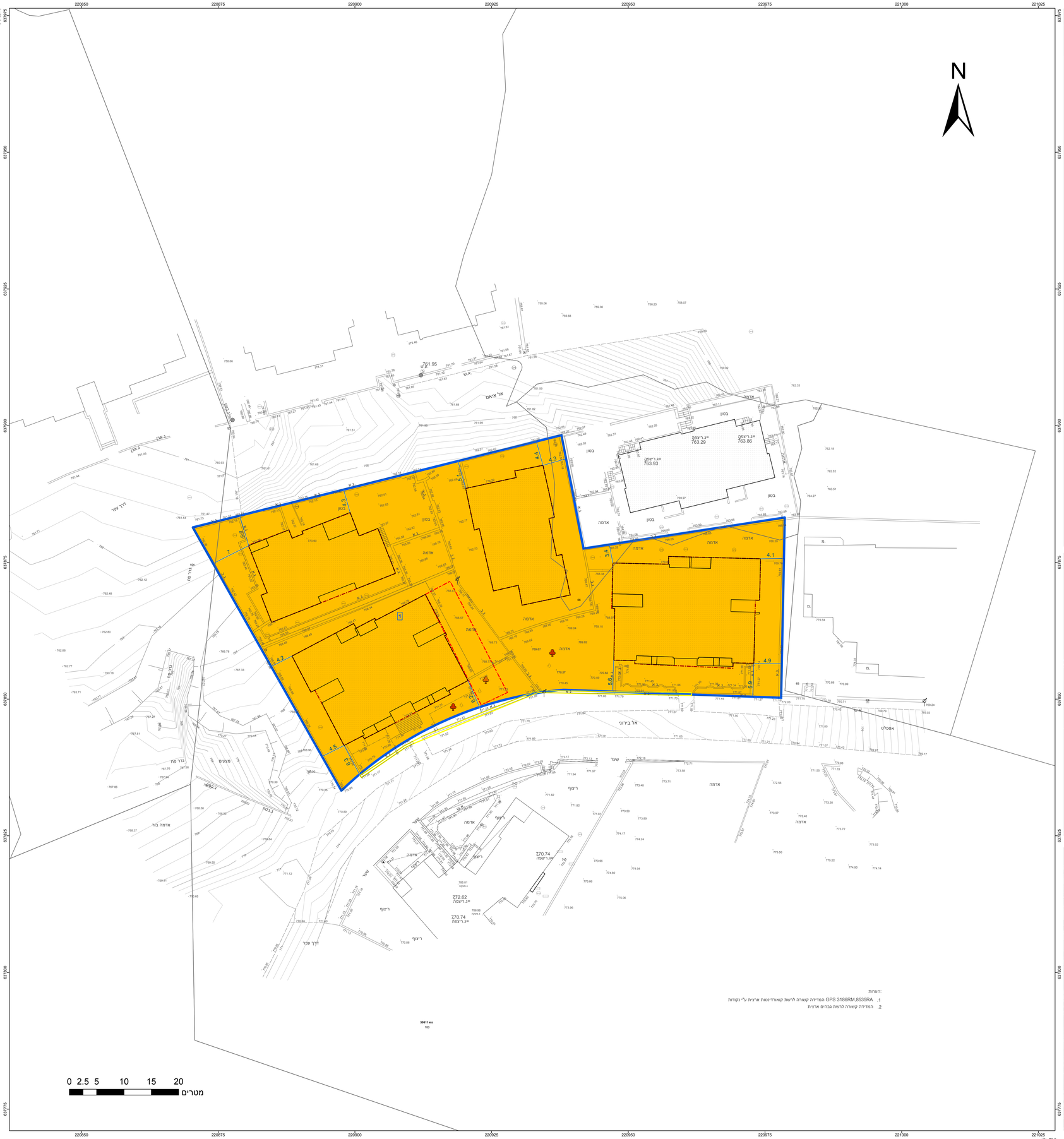

חוק התכנון והבנייה, התשכ"ה - 1965

תכנית מתאר מקומית

מס' 101-0851188

תוספת בנייה על 4 בנינים מגורים
קיים בית חנינה -ירושלים

תשריט מצב מוצע	גיליון 1 מתוך 1
מחוז	ירושלים
מרחב תכנון מקומי	ירושלים
רשות מקומית	ירושלים
ישוב	
תכנית בסמכות	מחוזית
איחוד וחלוקה	ללא איחוד וחלוקה
היתרים או הרשאות	תכנית שמכוחה ניתן להוציא היתרים או הרשאות
מונה תדפיס התשריט	5
מועד הפקה	12/07/2021 08:46
שטח התכנית	3.84 דונם קנה מידה 1:250

אישורים בתכנית מס' 101-0851188

מ"מ נחל החכנון
חוק התכנון והבנייה, התשכ"ה - 1965
מחוז ירושלים
הוועדה המחוזית החליטה ביום :
10/01/2021
להפקיד את התכנית
04/08/2021
תאריך יו"ר הוועדה המחוזית

שמות*

מגיש התכנית	אברהים מעאלי תאגיד:
מגיש התכנית	אסמעיל מעאלי תאגיד: מעאלי אסמעיל
מגיש התכנית	מחמד מעאלי תאגיד:
מגיש התכנית	עלי מעאלי תאגיד:
עורך ראשי	גירה שובל תאגיד:

בעלי ענין בקרקע*

טבלת גושים וחלקות*

מספר גוש	חלק/ כל הגוש	מספרי חלקות בשלמותן	מספרי חלקות בחלקיותן
30611	חלק		66, 103-104

מקרא

תרשים התמצאות - קנ"מ 1:5500

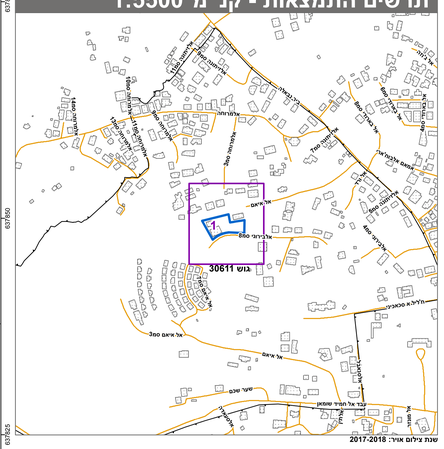

תרשים סביבה - קנ"מ 1:1300

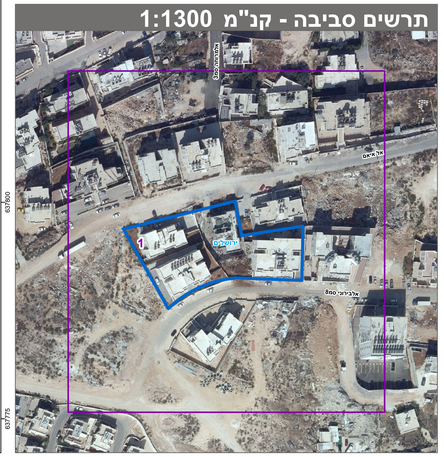

* הרשימה המלאה מפורטת בהוראות התכנית / בהודעה שפורסמה בעיתונות וברשומות

הריני מצהיר בזאת כי המפה הטופוגרפית/המצבית המהווה רקע לתכנית זו, נערכה על ידי ביום 13.12.2019 והיא הוכנה לפי הוראות נוהל מבא"ת ובהתאם להוראות החוק ולתקנות המודדים שבתוקף.
דיוק הקו הכחול והקדסטר: מדידה אנליטית מלאה ברמת תצ"ר

משהדאוי חליל	1196		
שם המודד	מספר רשיון	חתימה	תאריך