חוק התכנון והבנייה, התשכ"ה - 1965

תכנית מתאר מקומית

מס' 101-0876102

בנייה חדשה ותוספת לבניין קיים, צור באהר

תשריט מצב מוצע	גיליון 1 מתוך 1
מחוז	ירושלים
מרחב תכנון מקומי	ירושלים
רשות מקומית	ירושלים
ישוב	ירושלים
תכנית בסמכות	מחוזית
איחוד וחלוקה	ללא איחוד וחלוקה
היתרים או הרשאות	תכנית שמכוחה ניתן להוציא היתרים או הרשאות
מונה תדפיס התשריט	11
מועד הפקה	21/11/2021 15:40
שטח התכנית	1.438 דונם קנה מידה 1:250

אישורים בתכנית מס' 101-0876102

מ"מ ינהל התכנון
חוק התכנון והבניה, התשכ"ה - 1965
מחוז ירושלים
הוועדה המחוזית החליטה ביום :
31/10/2021
לאשר את התוכנית
13/12/2021
תאריך יו"ר הוועדה המחוזית

שמות*

מגיש התכנית	אחמד אבו כף תאגיד:
מגיש התכנית	עימאד אבו כף תאגיד:
עורך ראשי	מוהנד עומר תאגיד: פרטי

בעלי עניין בקרקע*

טבלת גושים וחלקות*

מספר גוש	חלק/ כל הגוש	מספרי חלקות בשלמות	מספרי חלקות בחלקיות
30788	חלק	1	

* הרשימה המלאה מפורטת בהוראות התכנית / בהודעה שפורסמה בעיתונות וברשומות

הריני מצהיר בזאת כי המפה הטופוגרפית/המצבית המהווה רקע לתכנית זו, נערכה על ידי ביום 10.06.2021 והיא הוכנה לפי הוראות נוהל מבא"ת ובהתאם להוראות החוק ולתקנות המודדים שבתוקף.
דיוק הקו הכחול והקדסטר: מדידה אנליטית מלאה ברמת תצ"ר

משהדאוי חליל	1196		
שם המודד	מספר רשיון	חתימה	תאריך

מספר תכנית: 101-0876102, מספר גרסת תשריט: 11

מקרא

גבול תכנית
לא נסרק נוסף
גוש 1234
גבול גוש נוסף
גבול חלקה נוסף
1
חשוף דרך
מסוי דרך
יש בזן
חיבר דרך

מגורים ב
דרך מאושרת
מדידות
להריסה
קו בנין תחתי/תת קרקעי
קו-בנין
עץ/עצים לשימור
עץ/עצים להעתקה

תרשים התמצאות - קנ"מ 1:5500

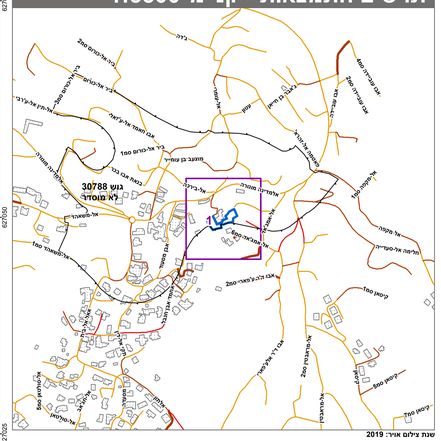

שנת צילום אויר: 2019
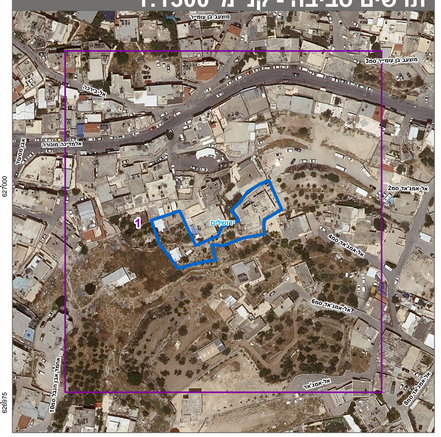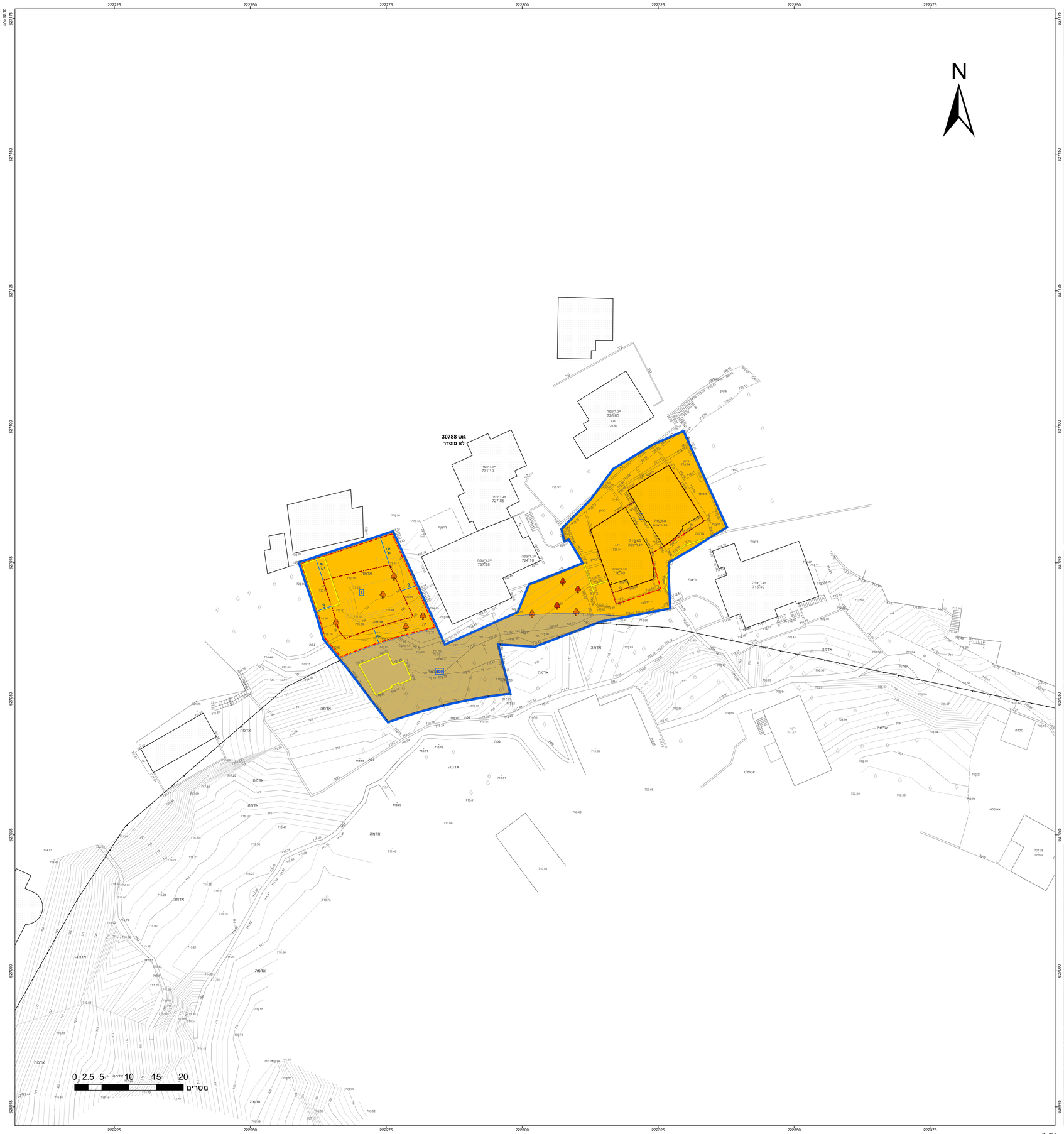
תרשים סביבה - קנ"מ 1:1300