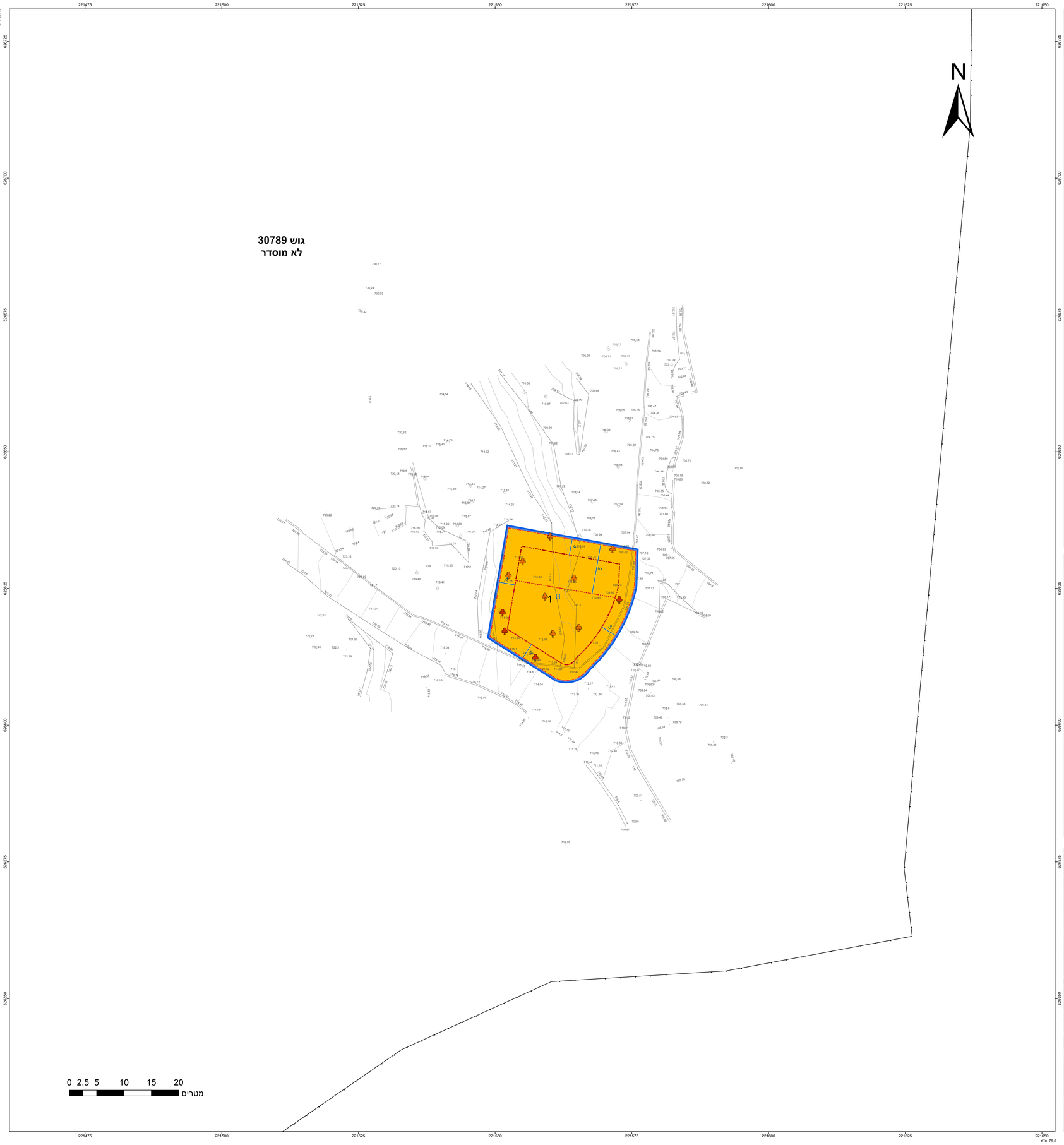

מקרא

תרשים התמצאות - קנ"מ 1:5500

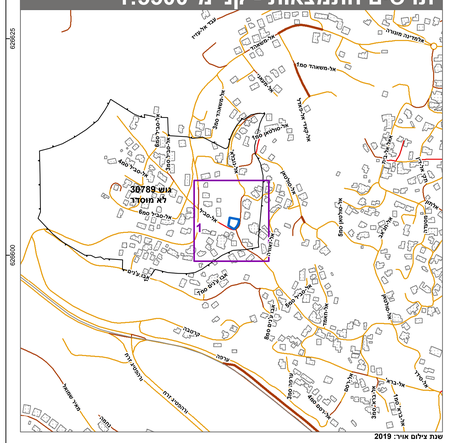

תרשים סביבה - קנ"מ 1:1300

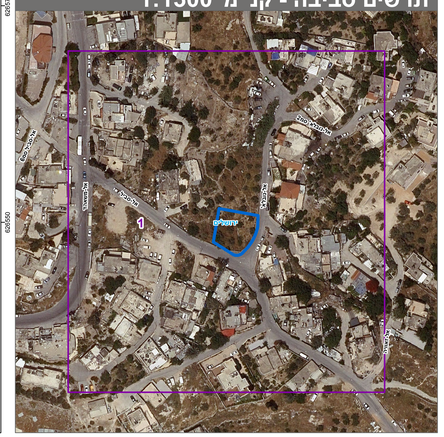

חוק התכנון והבנייה, התשכ"ה - 1965

תכנית מתאר מקומית

מס' 101-1005453

הקמת בניין חדש למגורים בשכ' צור באהר-ירושלים

תשריט מצב מוצע	גיליון 1 מתוך 1
מחוז	ירושלים
מרחב תכנון מקומי	ירושלים
רשות מקומית	ירושלים
ישוב	ירושלים
תכנית בסמכות	מחוזית
איחוד וחלוקה	ללא איחוד וחלוקה
היתרים או הרשאות	תכנית שמכוחה ניתן להוציא היתרים או הרשאות
מונה תדפיס התשריט	6
מועד הפקה	23/06/2022 14:45
שטח התכנית	0.546 דונם קנה מידה 1:250

אישורים בתכנית מס' 101-1005453

מ"מ נהל התכנון
חוק התכנון והבניה, התשכ"ה - 1965
מחוז ירושלים
הוועדה המחוזית החליטה ביום :
19/06/2022
לאשר את התוכנית
13/07/2022
תאריך יו"ר הוועדה המחוזית

שמות*

מגיש התכנית	**ודאד אבו טיר** תאגיד:
עורך ראשי	**אילן אפרת** תאגיד:

בעלי ענין בקרקע*

טבלת גושים וחלקות*

מספר גוש	חלק/ כל הגוש	מספרי חלקות בשלמות	מספרי חלקות בחלקיות
30789	חלק	1	

* הרשימה המלאה מפורטת בהוראות התכנית / בהודעה שפורסמה בעיתונות וברשומות

הריני מצהיר בזאת כי המפה הטופוגרפית/המצבית המהווה רקע לתכנית זו, נערכה על ידי ביום 07/07/2021 והיא הוכנה לפי הוראות נוהל מבא"ת ובהתאם להוראות החוק ולתקנות המודדים שבתוקף.
דיוק הקו הכחול והקדסטר: מדידה אנליטית מלאה ברמת תצ"ר

בנאן גריב מוסא	1551		
שם המודד	מספר רשיון	חתימה	תאריך