

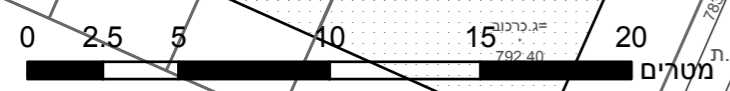
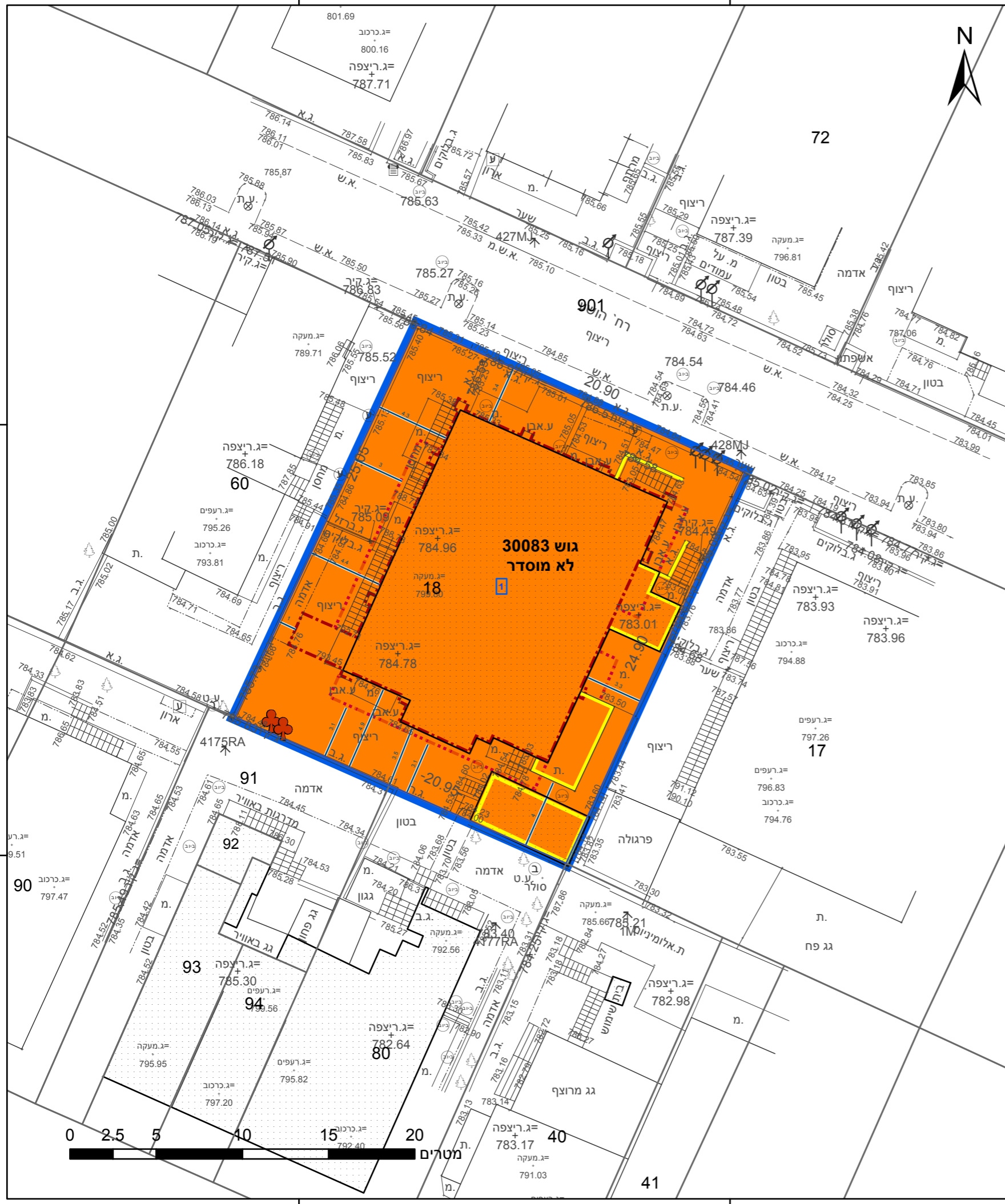
27.70 מ' ס"מ

632950

632925

220875

220900



220875

220900

23.2 מ' ס"מ

מקרא

תא שטח ומספרו	1	גבול התכנית	גוש 1234
מספר הדרך	2	גבול גוש ומספרו	5
קווי בנין	3	גבול חלקה ומספרה	
חומב הדרך	4		

- מגורים ג
- קו-בנין
- קו בנין עילי
- להריסה
- מידות
- עץ/עצים לשימור

אישורים בתכנית מס' 101-0972182

מינהל התכנון
 חוק התכנון והבניה, התשכ"ה - 65
 מחוז ירושלים
 הוועדה המחוזית החליטה ביום
 10/04/2022
 להפקיד את התכנית
 01/08/2022
 תאריך יו"ר הוועדה המחוזית

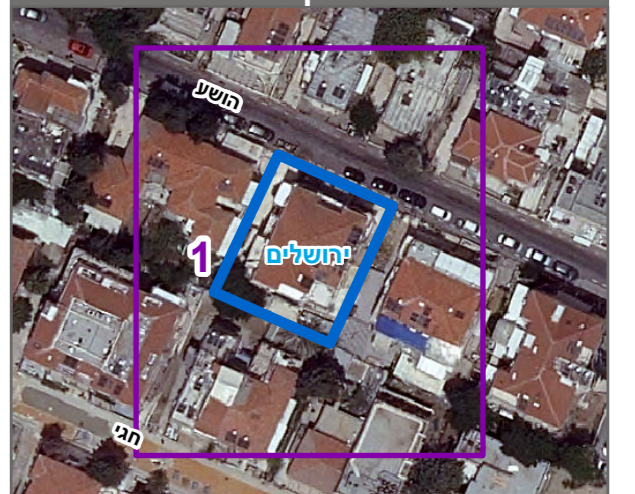
הריני מצהיר בזאת כי המפה הטופוגרפית/המצבית המהווה רקע לתכנית זו, נערכה על ידי ביום 17.05.22 והיא הוכנה לפי הוראות נוהל מב"ת ובהתאם להוראות החוק ולתקנות המודדים שבתוקף. דיוק הקו הכחול והקדסטר: מדידה אנליטית מלאה ברמת תצ"ר	אלסטר ראובן
502	שם המומד
מספר רישיון	תאריך
	חתימה

חוק התכנון והבניה, התשכ"ה - 1965	
תכנית מתאר מקומית	
מס' 101-0972182	
תוספת קומה לבנין קיים רח' הושע 5 ירושלים	
תשריט מצב מוצע	גיליון 1 מתוך 1
מחוז	ירושלים
מרחב תכנון מקומי	ירושלים
רשות מקומית	ירושלים
ישוב	ירושלים
תכנית בסמכות	מחוזית
איחוד וחלוקה	ללא איחוד וחלוקה
היתרים או הרשאות	תכנית שמכוחה ניתן להוציא היתרים או הרשאות
מונה תדפיס התשריט	9
מועד הפיקה	04/07/2022
שטח התכנית	0.522 דונם קנה מידה 1:250
שמות*	
מגיש תכנית	מתתיהו וגשל תאגיד
מגיש תכנית	בת שבע שלדינגר תאגיד
מגיש תכנית	דוד שלדינגר תאגיד
מגיש תכנית	רייזל קרישבסקי תאגיד
מגיש תכנית	שמעון דב קרישבסקי תאגיד
עורך ראשי	אוריה שוחט תאגיד

בעלי ענין בקרקע*

טבלת גושים וחלקות*			
מספר גוש	מספר חלקה	כל הגוש	מספר חלקות בחלקות
30083	18	חלק	1

תרשים התמצאות / קנ"מ 1:1250



שנת צילום אוויר: 2019

מספר תכנית: 101-0972182, מספר גירסת תשריט: 9