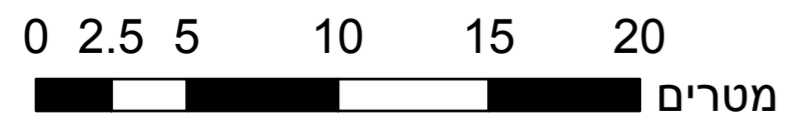




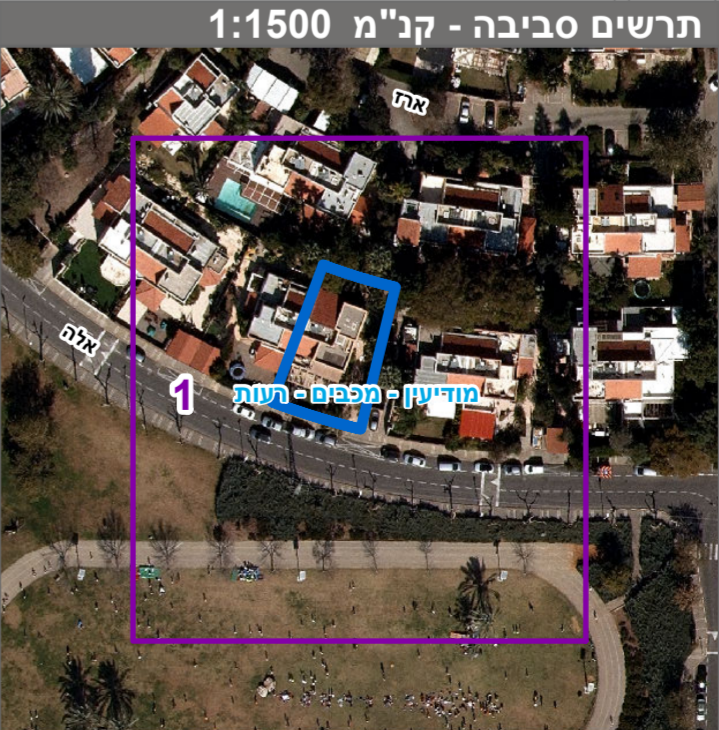
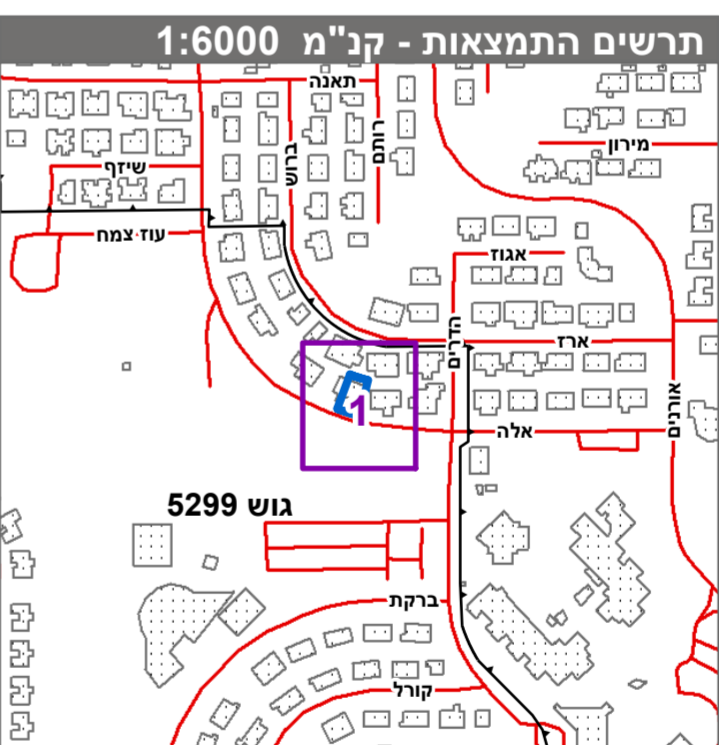
U% תחיה U%
 9831 זייד בדיד - מווד מוסקר מ.ר.
 276 תוד קאס 04994
 118694-050 ניד.
 yazed.b.86@gmail.com e-mail



מקרא

מס' תכנית: 420-0556779
 תאריך: 02/05/2019
 סולם: 1:250

מגורים א
 קו-בנין
 מידות



חוק התכנון והבנייה, התשכ"ה - 1965 תכנית מתאר מקומית	
מס' 420-0556779	
מד/מק/232/177 תוספת זכויות בניה - רח' אלה 30, רעות	
תשריט מצב מוצע	גיליון 1 מתוך 1
מחוז	מרכז
מרחב תכנון מקומי	מודיעין-מכבים-רעות
רשות מקומית	מודיעין-מכבים-רעות
ישוב	מודיעין-מכבים-רעות
תכנית בסמכות	מקומית
איחוד וחלוקה	ללא איחוד וחלוקה
היתרים או הרשאות	תכנית שמכסה ניתן להוציא היתרים או הרשאות
מונה תדפיס התשריט	10
מועד הפקה	02/05/2019
שטח התכנית	0.48 דונם קנה מידה 1:250

אישורים בתכנית מס' 420-0556779

שמות*	חגית לוי תאגיד	מגיש התכנית
	נועם לוי תאגיד	מגיש התכנית
	שמעון עובדיה תאגיד	עורך ראשי
	חגית לוי תאגיד	יזם
	נועם לוי תאגיד	יזם

בעלי עניין בקרקע*

בעלים	חגית לוי תאגיד
בעלים	נועם לוי תאגיד

טבלת גושים וחלקות*

מספר גוש	כל הגוש / חלק	מספר חלקות בשלמותן	מספר חלקות בחלקיתן
5299	160		

* הרשימה המלאה מפורטת בהוראות התכנית / בהודעה שפורסמה בעיתון וברשומות הרגי מצהיר בזאת כי המפה הטופוגרפית/המצבית/המחזורית רקע לתכנית זו, נערכה על ידי ביום 5-5-2018 והיא הוכנה לפי הוראות טוהל מביאל'ת ובהתאם להוראות החוק ולתקנות המודדים שבתוקף. דיוק הקו הכולל והקדסטר:מדידה אנליטית מלאה ברמת תצ"ר

זייד בדיד 1389 מספר רישון
 שם המודד חתימה
 תאריך