חוק התכנון והבנייה, התשכ"ה - 1965

תכנית מפורטת

מס' 406-0690016

הוספת זכויות בנייה וחלוקה מחדש
למגרש 113 באחיסמך, לוד

תשריט מצב מוצע	גיליון 1 מתוך 1
מחוז	מרכז
מרחב תכנון מקומי	לוד
רשות מקומית	לוד
ישוב	לוד
תכנית בסמכות	מקומית
איחוד וחלוקה	איחוד ו/או חלוקה בהסכמת כל הבעלים בכל תחום התכנית/בחלק מתחום התכנית
היתרים או הרשאות	תכנית שמכוחה ניתן להוציא היתרים או הרשאות
מונה תדפיס התשריט	9
מועד הפקה	15/05/2019 15:06
שטח התכנית	0.897 דונם קנה מידה 1:250

אישורים בתכנית מס' 406-0690016

שמות*

מגיש התכנית	שי כהן תאגיד:
עורך ראשי	מנחם חסדיאל תאגיד:
יזם	שי כהן תאגיד:

בעלי ענין בקרקע*

חוכר	שי כהן תאגיד:

טבלת גושים וחלקות*

מספר גוש	חלק/ כל הגוש	מספרי חלקות בשלמותן	מספרי חלקות בחלקיותן
5410	חלק		45-46

* הרשימה המלאה מפורטת בהוראות התכנית / בהודעה שפורסמה בעיתונות וברשומות

הריני מצהיר בזאת כי המפה הטופוגרפית/המצבית המהווה רקע לתכנית זו, נערכה על ידי ביום 14/08/2018 והיא הוכנה לפי הוראות נוהל מבא"ת ובהתאם להוראות החוק ולתקנות המודדים שבתוקף. דיוק הקו הכחול והקדסטר: מדידה אנליטית מלאה ברמת תצ"ר

ברטיש שאול	595		
שם המודד	מספר רשיון	חתימה	תאריך

מספר תכנית: 406-0690016, מספר גירסת תשריט: 9

מקרא

גבול תכנית
תא שטח ומספרו 140
גוש 1234 גבול גוש ומספרו
גבול חלקה ומספרה 5
רוחבת דרך
מספר הדרך
קו בנין
רוחב הדרך

מגורים א
שטח לאיחוד וחלוקה חדשה
קו-בנין
מידות

תרשים התמצאות - קנ"מ 1:6000

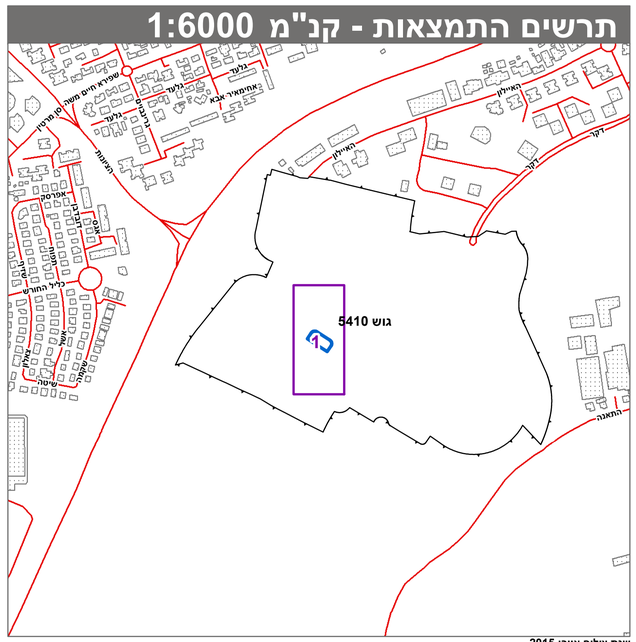
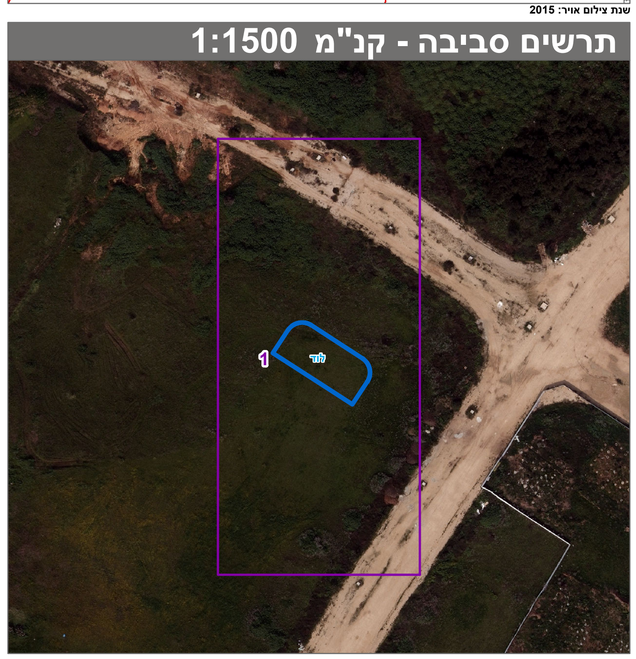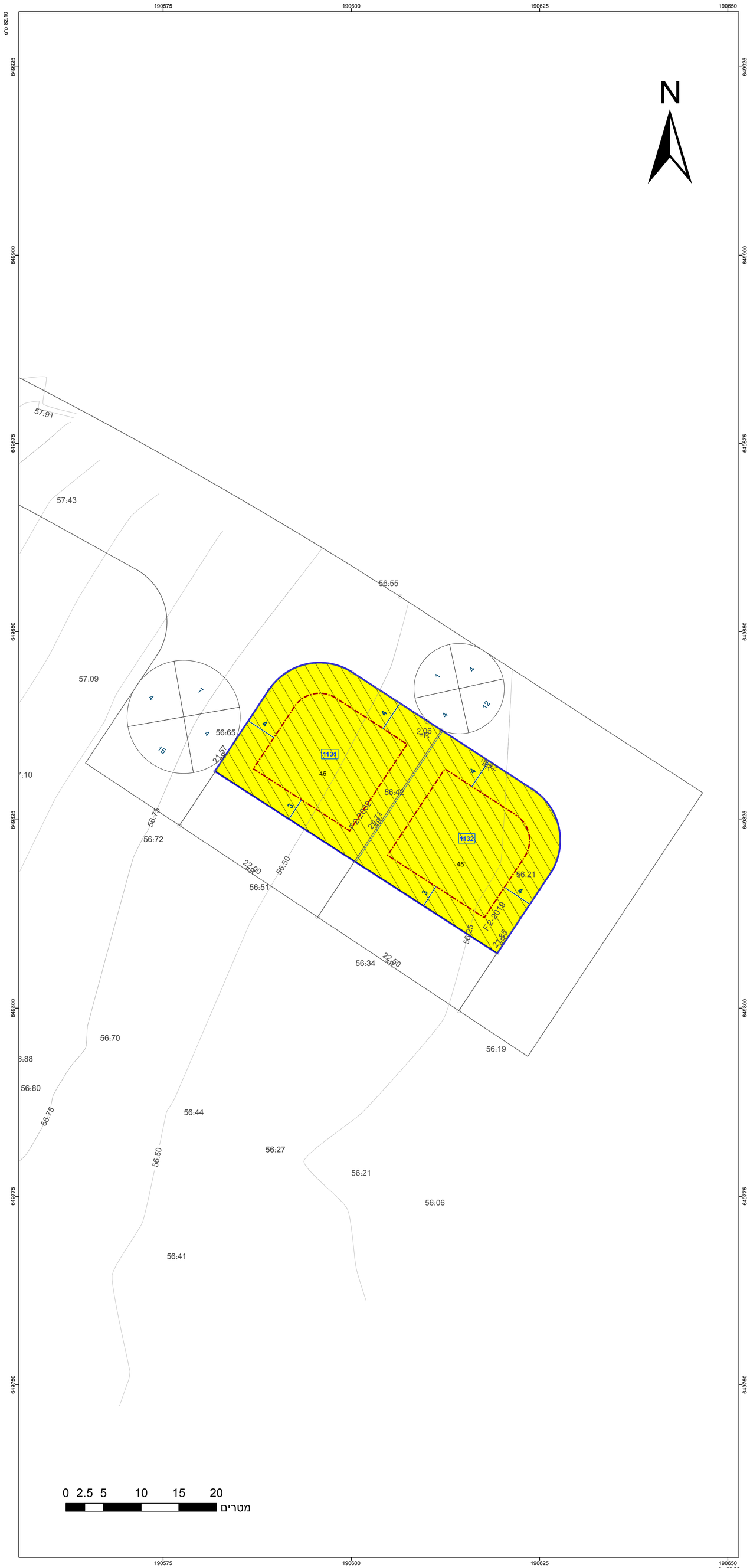
תרשים סביבה - קנ"מ 1:1500