חוק התכנון והבנייה, התשכ"ה - 1965

תכנית מפורטת

מס' 413-0585919

רצ/מק/9/174 - מרפסות רח' פנינה ומשה 5

תשריט מצב מוצע	גיליון 1 מתוך 1
מחוז	מרכז
מרחב תכנון מקומי	ראשון לציון
רשות מקומית	ראשון לציון
ישוב	ראשון לציון
תכנית בסמכות	מקומית
איחוד וחלוקה	ללא איחוד וחלוקה
היתרים או הרשאות	תכנית שמכוחה ניתן להוציא היתרים או הרשאות
מונה תדפיס התשריט	14
מועד הפקה	25/08/2019 11:00
שטח התכנית	1.181 דונם קנה מידה 1:250

אישורים בתכנית מס' 413-0585919

שמות*

מגיש התכנית	יפעת דקר תאגיד:
עורך ראשי	דניאל אריש תאגיד:
יזם	יפעת דקר תאגיד:

בעלי ענין בקרקע*

בעלים	יפעת דקר תאגיד:

טבלת גושים וחלקות*

מספר גוש	חלק/ כל הגוש	מספרי חלקות בשלמות	מספרי חלקות בחלקיות
3939	חלק	307	

* הרשימה המלאה מפורטת בהוראות התכנית / בהודעה שפורסמה בעיתונות וברשומות

הריני מצהיר בזאת כי המפה הטופוגרפית/המצבית המהווה רקע לתכנית זו, נערכה על ידי ביום 27.09.2017 והיא הוכנה לפי הוראות מנהל מבא"ת ובהתאם להוראות החוק ולתקנות המודדים שבתוקף. ד"יוק הקו הכחול והקדסטר:קו כחול (בלבד) ברמה אנליטית

חוסאם מצארווה	894		
שם המודד	מספר רשיון	חתימה	תאריך

מספר תכנית: 413-0585919, מספר גרסת התשריט: 14

מקרא

מגורים ג

קו-בנין

קו בנין עילי

מידות

תרשים התמצאות - קנ"מ 1:6000

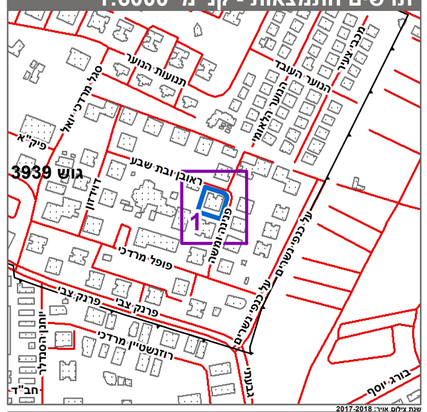
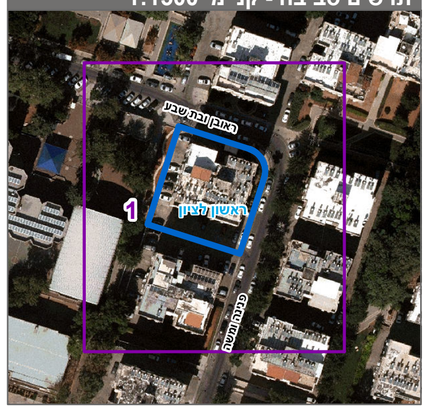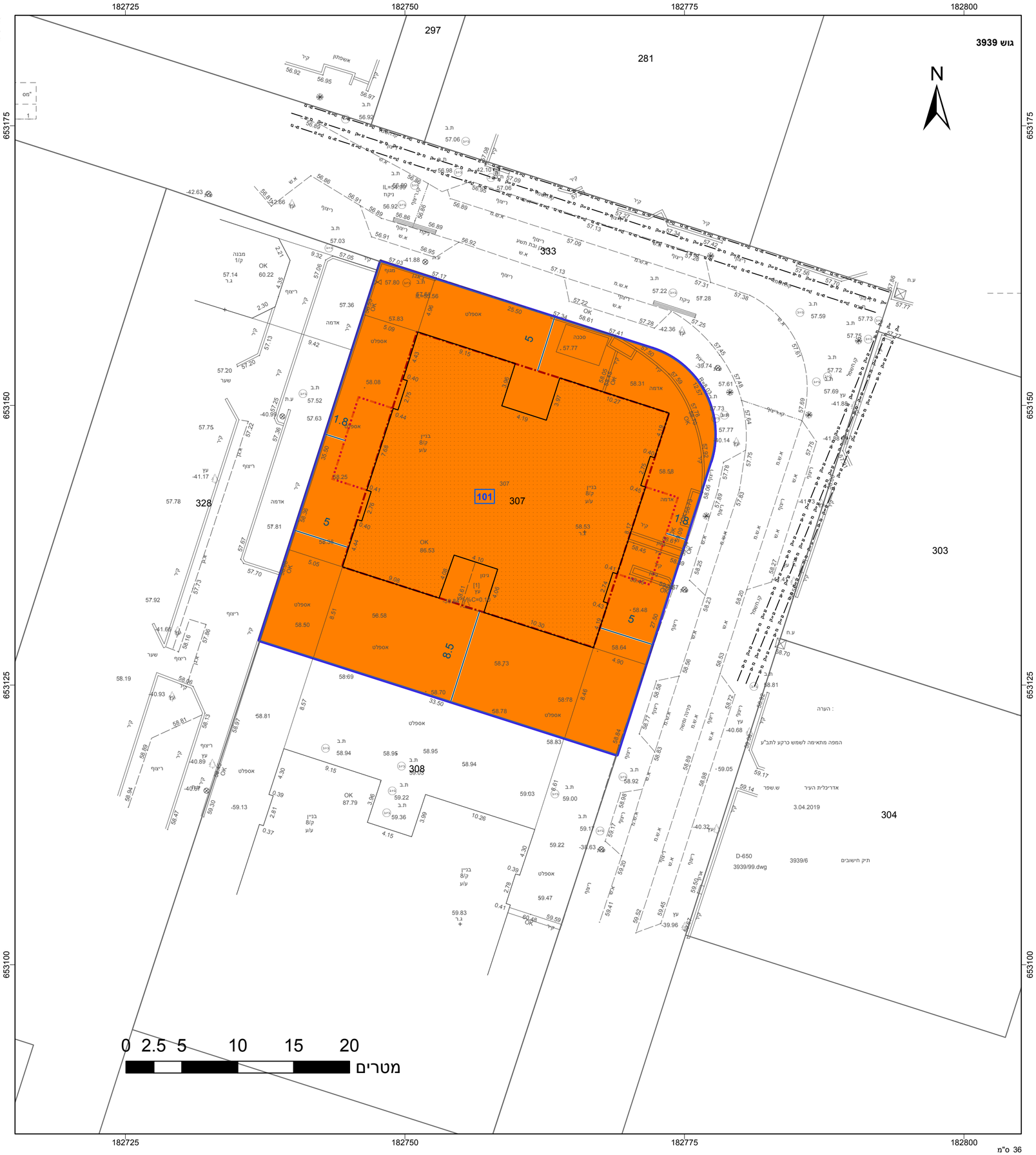
תרשים סביבה - קנ"מ 1:1500