חוק התכנון והבנייה, התשכ"ה - 1965

תכנית מפורטת

מס' 408-0878363

נת/מק/86/800/א - בית לנדה לשימור המייסדים 8

תשריט מצב מוצע	גיליון 1 מתוך 1
מחוז	מרכז
מרחב תכנון מקומי	נתניה
רשות מקומית	נתניה
ישוב	נתניה
תכנית בסמכות	מקומית
איחוד וחלוקה	ללא איחוד וחלוקה
היתרים או הרשאות	תכנית שמכוחה ניתן להוציא היתרים או הרשאות
מונה תדפיס התשריט	6
מועד הפקה	24/08/2020 16:46
שטח התכנית	0.587 דונם קנה מידה 1:250

אישורים בתכנית מס' 408-0878363

שמות*

מגיש התכנית	ועדה מקומית, ועדה מקומית
	תאגיד: ועדה מקומית לתכנון ובניה נתניה
עורך ראשי	ציונה הופמן
	תאגיד:

בעלי ענין בקרקע*

טבלת גושים וחלקות*

מספר גוש	חלק/ כל הגוש	מספרי חלקות בשלמותן	מספרי חלקות בחלקיותן
8268	חלק	21	

* הרשימה המלאה מפורטת בהוראות התכנית / בהודעה שפורסמה בעיתונות וברשומות

הריני מצהיר בזאת כי המפה הטופוגרפית/המצבית המהווה רקע לתכנית זו, נערכה על ידי ביום 30.06.2020 והיא הוכנה לפי הוראות נוהל מבא"ת ובהתאם להוראות החוק ולתקנות המודדים שבתוקף. דיוק הקו הכחול והקדסטר:קו כחול (בלבד) ברמה אנליטית

שם המודד	מספר רשיון	חתימה	תאריך
ירון לזר	700		

מספר תכנית: 408-0878363, מספר גרסת תשריט: 6

מקרא

- גבול תכנית
- מס. נוסח מסמכות
- גוש 1234 גבול גוש מוסמך
- גבול חלקה ומספרו
- רוחות דרך
- מאפיין ראוי
- קו בנין
- מספר ריצוף דרך

- מבנים ומוסדות ציבור לתרבות ולפנאי
- מידות
- קו-בנין
- מבנה לשימור

תרשים התמצאות - קנ"מ 1:6000

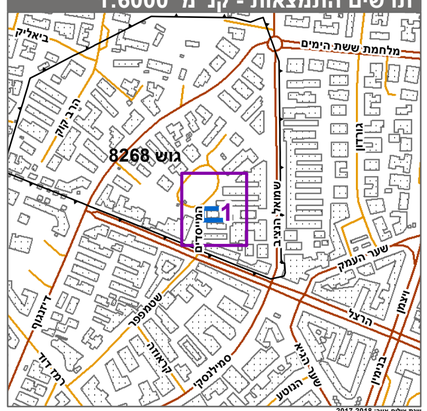

שנת צילום אויר: 2017-2018
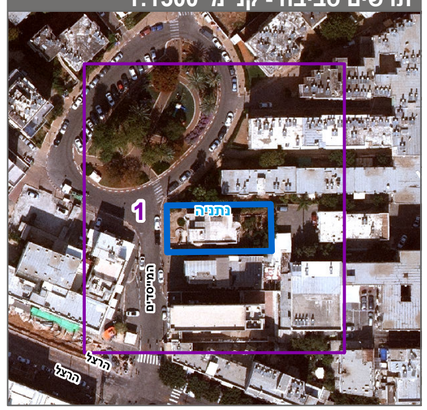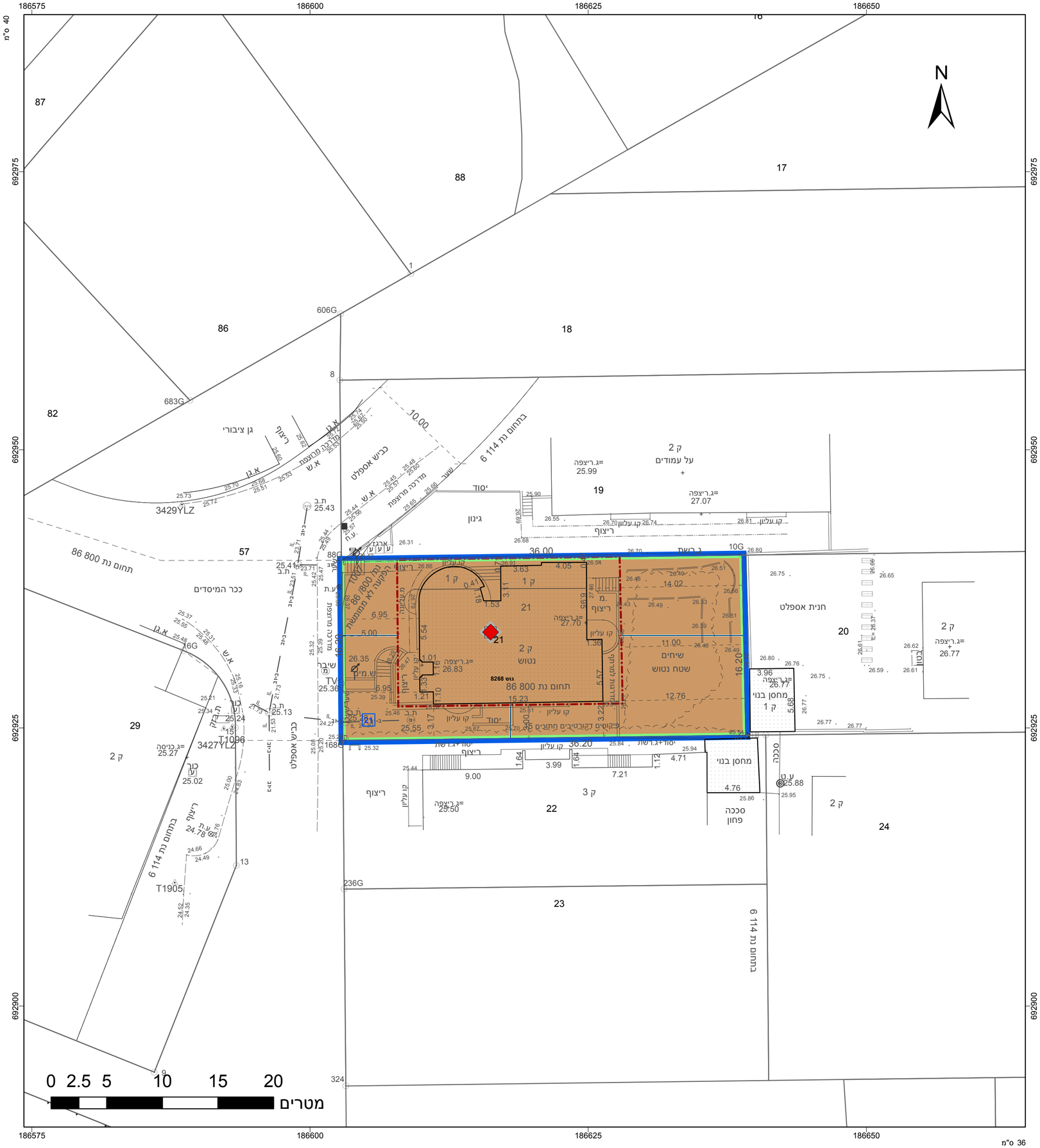
תרשים סביבה - קנ"מ 1:1500