חוק התכנון והבנייה, התשכ"ה - 1965

תכנית מפורטת

מס' 402-0828186

שינוי תווי דרך חלקה 47גוש 7834

תשריט מצב מוצע	גיליון 1 מתוך 1
מחוז	מרכז
מרחב תכנון מקומי	טייבה
רשות מקומית	טייבה
ישוב	טייבה
תכנית בסמכות	מקומית
איחוד וחלוקה	איחוד ו/או חלוקה ללא הסכמת כל הבעלים בכל תחום התכנית/בחלק מתחום התכנית
היתרים או הרשאות	תכנית שמכוחה ניתן להוציא היתרים או הרשאות
מונה תדפיס התשריט	4
מועד הפקה	26/08/2020 11:10
שטח התכנית	6.177 דונם קנה מידה 1:500

אישורים בתכנית מס' 402-0828186

שמות*

מגיש התכנית	רשות מקומית תאגיד: עיריית טייבה
עורך ראשי	עבד אלוהאב עבד אל ראזק תאגיד: עבד אלוהאב עבדאלראזק
יזם	רשות מקומית תאגיד: עיריית טייבה

בעלי ענין בקרקע*

טבלת גושים וחלקות*

מספר גוש	חלק/ כל הגוש	מספרי חלקות בשלמותן	מספרי חלקות בחלקיותן
7834	חלק		15-17, 29, 47

* הרשימה המלאה מפורטת בהוראות התכנית / בהודעה שפורסמה בעיתונות וברשומות

הריני מצהיר בזאת כי המפה הטופוגרפית/המצבית המהווה רקע לתכנית זו, נערכה על ידי ביום 05.02.2017 והיא הוכנה לפי הוראות נוהל מבא"ת ובהתאם להוראות החוק ולתקנות המודדים שבתוקף. דיוק הקו הכחול והקדסטר: מדידה אנליטית מלאה ברמת תצ"ר

שם המודד	מספר רשיון	חתימה	תאריך
רדאק.ע רזין	1443		

מקרא

גבול תכנית
תא שטח ומספרו 140
גוש 1234 גבול גוש ומספרו
גבול חלקה ומספרה 5
רוחבת דרך
מספר הדרך 1
קו בנין 2
רוחב הדרך 3
4

מגורים ג
מבנים ומוסדות ציבור
שטח ציבורי פתוח
דרך מאושרת
דרך מוצעת
דרך משולבת
שביל
שטח לאיחוד וחלוקה חדשה
זיקת הנאה למעבר ברכב
דרך/מסילה לביטול
להריסה

תרשים התמצאות - קנ"מ 1:12000

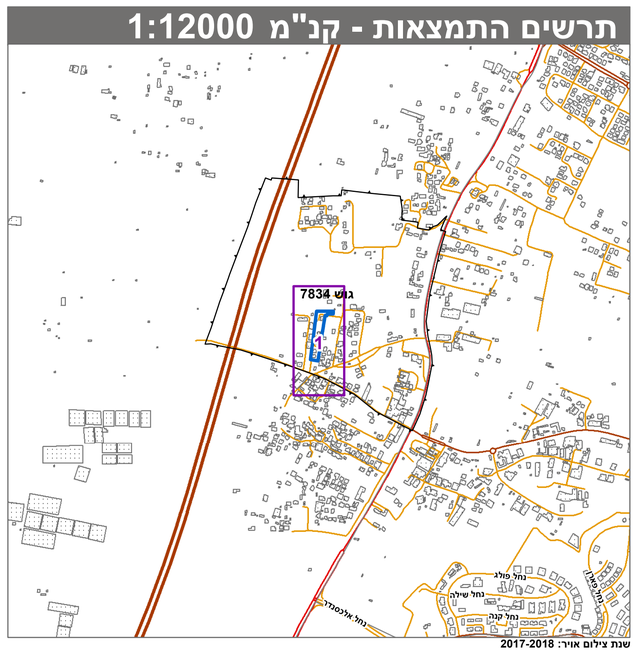

שנת צילום אויר: 2017-2018

תרשים סביבה - קנ"מ 1:3000

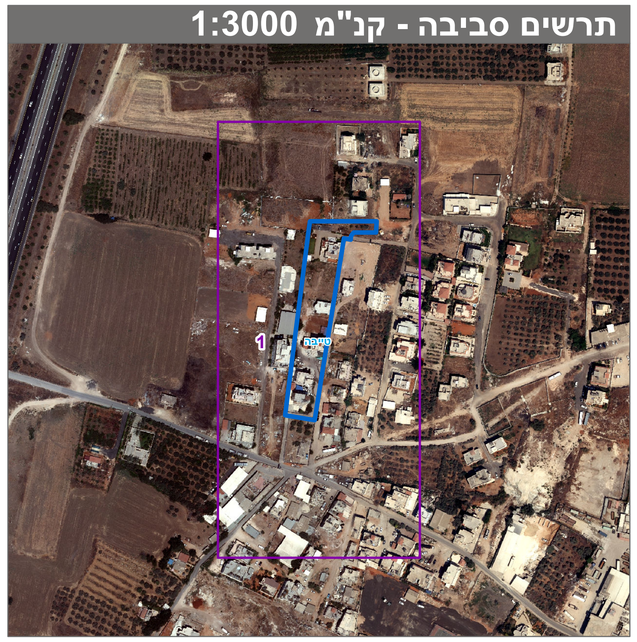

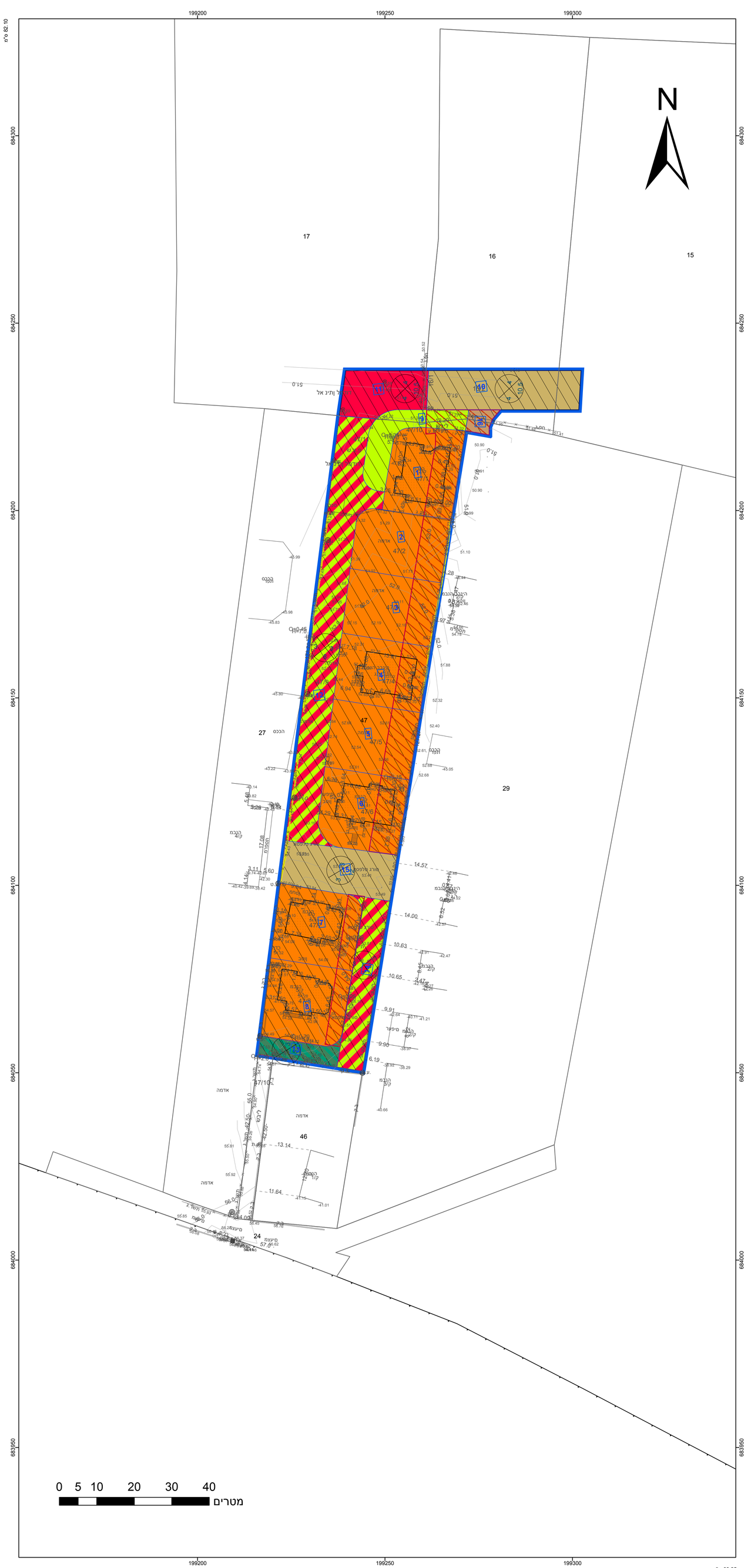

מספר תכנית: 402-0828186, מספר גירסת תשריט: 4