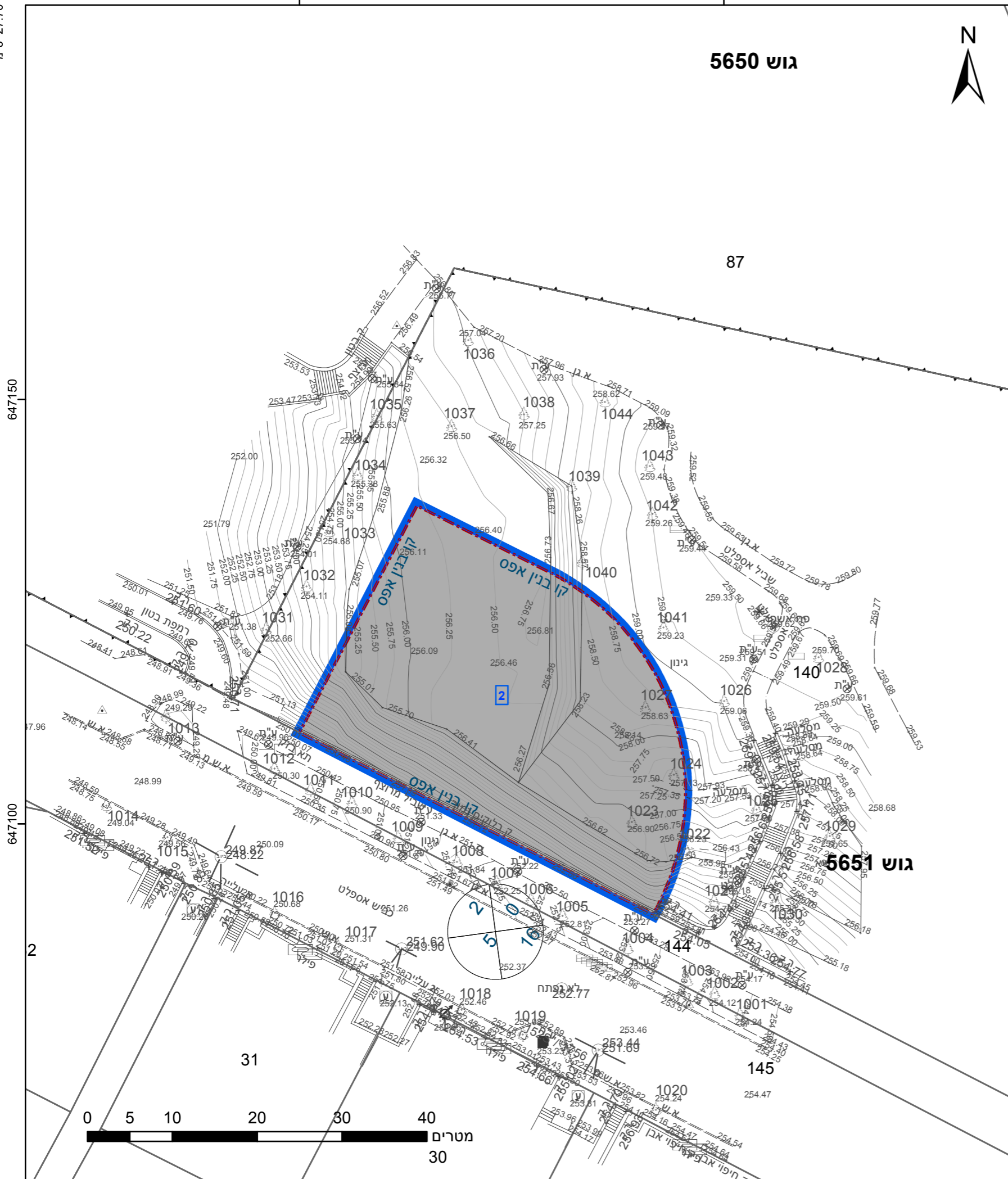
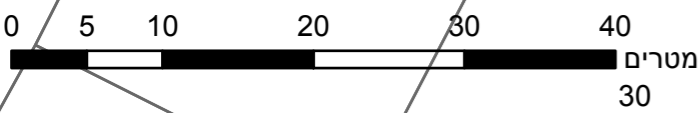


גוש 5650



87

גוש 5651



מקרא

תא שטח ומספרו	1	גבול התכנית	גוש 1234
מספר הדרך	2, 3, 4	גבול גוש ומספרו	5
קווי בנין		גבול חלקה ומספרה	

מסחר	■
קו בנין	---

חוק התכנון והבנייה, התשכ"ה - 1965
תכנית מפורטת

מס' 424-0859843

חמ/מק/47/153 לפיד, שינויים מרכז מסחרי

תשריט מצב מוצע		גיליון 1	מתוך 1
מחוז	מרכז		
מרחב תכנון מקומי	חבל מודיעין		
רשות מקומית	חבל מודיעין		
ישוב	לפיד		
תכנית בסמכות	מקומית		
איחוד וחלוקה	ללא איחוד וחלוקה		
היתרים או הרשאות	תכנית שמכוחה ניתן להוציא היתרים או הרשאות		
מונה תדפיס התשריט	5		
מועד הפקדה	13/10/2020		15:30
שטח התכנית	1.233 דונם	קנה מידה	1:500
שמות*			
מגיש תכנית	חברה/תאגיד ממשלתי, רוני כהן		
עורך ראשי	תאגיד: סופר טוב נדלן בע"מ תאגיד: אילת מארטינסטי תאגיד:		

אישורים בתכנית מס' 424-0859843

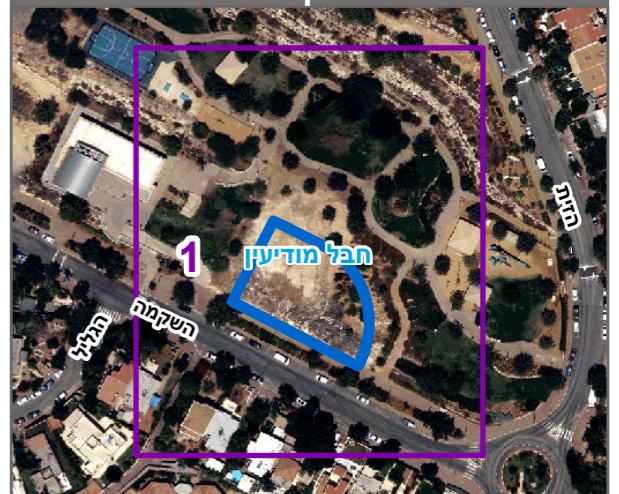
בעלי ענין בקרקע*

בבעלות מדינה	תאגיד: רשות מקרקעי ישראל
חוכר	רוני כהן תאגיד: סופר טוב נדלן בע"מ

טבלת גושים וחלקות*

מספר גוש	מספר חלקה	חלק/כל הגוש	מספר חלקות בחלקות
5651	חלק		140

* הרשימה המלאה מפורטת בהוראות התכנית / בהודעה שפורסמה בעיתונות וברשומות תרשים התמצאות - קנ"מ 1:2500



שנת צילום אוויר: 2017-2018

הריני מצהיר בזאת כי המפה הטופוגרפית/המצבית המהווה רקע לתכנית זו, נערכה על ידי ביום 06.03.2020 והיא הוכנה לפי הוראות נוהל מב"ת ובהתאם להוראות החוק ולתקנות המודדים שבתוקף. דיוק הקו הכחול והקדסטרי: קו כחול (בלבד) ברמה אנליטית

גטניו ברני מודד מוסמך	570
שם המודד	מספר רישיון
חתימה	תאריך