חוק התכנון והבנייה, התשכ"ה - 1965

תכנית מפורטת

מס' 414-0584094

איחוד וחלוקה מחדש ברח' יעקב 21
רח/550/ג/1/31

תשריט מצב מוצע	גיליון 1 מתוך 1
מחוז	מרכז
מרחב תכנון מקומי	רחובות
רשות מקומית	רחובות
ישוב	רחובות
תכנית בסמכות	מחוזית
איחוד וחלוקה	איחוד ו/או חלוקה ללא הסכמת כל הבעלים בכל תחום התכנית/בחלק מתחום התכנית
היתרים או הרשאות	תכנית שמכוחה ניתן להוציא היתרים או הרשאות
מונה תדפיס התשריט	19
מועד הפקה	21/06/2021 13:36
שטח התכנית	2.425 דונם קנה מידה 1:250

אישורים בתכנית מס' 414-0584094

שמות*

מגיש התכנית	הוועדה המקומית לתכנון ובניה רחובות
מגיש התכנית	אביב מרכז תאגיד
עורך ראשי	שמואל ריה הוועדה לתכנון אדריכלים ומתכנני ערים בע"מ

04/01/2021
להפקיד את התכנית
15/08/2021

בעלי ענין בקרקע*

טבלת גושים וחלקות*

מספר גוש	חלק/ כל הגוש	מספרי חלקות בשלמותן	מספרי חלקות בחלקיותן
3703	חלק	1046-1047	1504

* הרשימה המלאה מפורטת בהוראות התכנית / בהודעה שפורסמה בעיתונות וברשומות

הריני מצהיר בזאת כי המפה הטופוגרפית/המצבית המהווה רקע לתכנית זו, נערכה על ידי ביום 23.04.20 והיא הוכנה לפי הוראות נוהל מבא"ת ובהתאם להוראות החוק ולתקנות המודדים שבתוקף. ד"יוק הקו הכחול והקדסטר:מדידה גרפית

עפר קוקוס	701		
שם המודד	מספר רשיון	חתימה	תאריך

מספר תכנית: 414-0584094, מספר גרסת תשריט: 19

מקרא

- מגורים ג
- דרך מאושרת
- מבנה לשימור
- שטח לאיחוד וחלוקה חדשה
- מידות
- לשימור
- קו בנין
- קו-בנין
- עץ/עצים לשימור
- עץ/עצים לעקירה
- מבנה לשימור

תרשים התמצאות - קנ"מ 1:6000

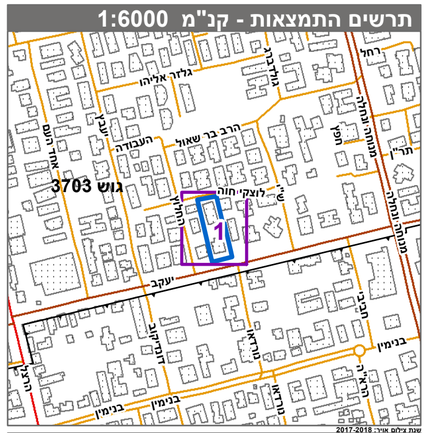
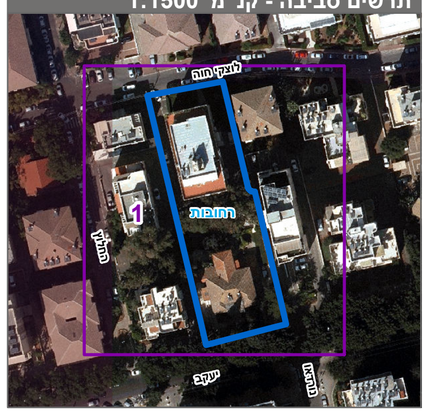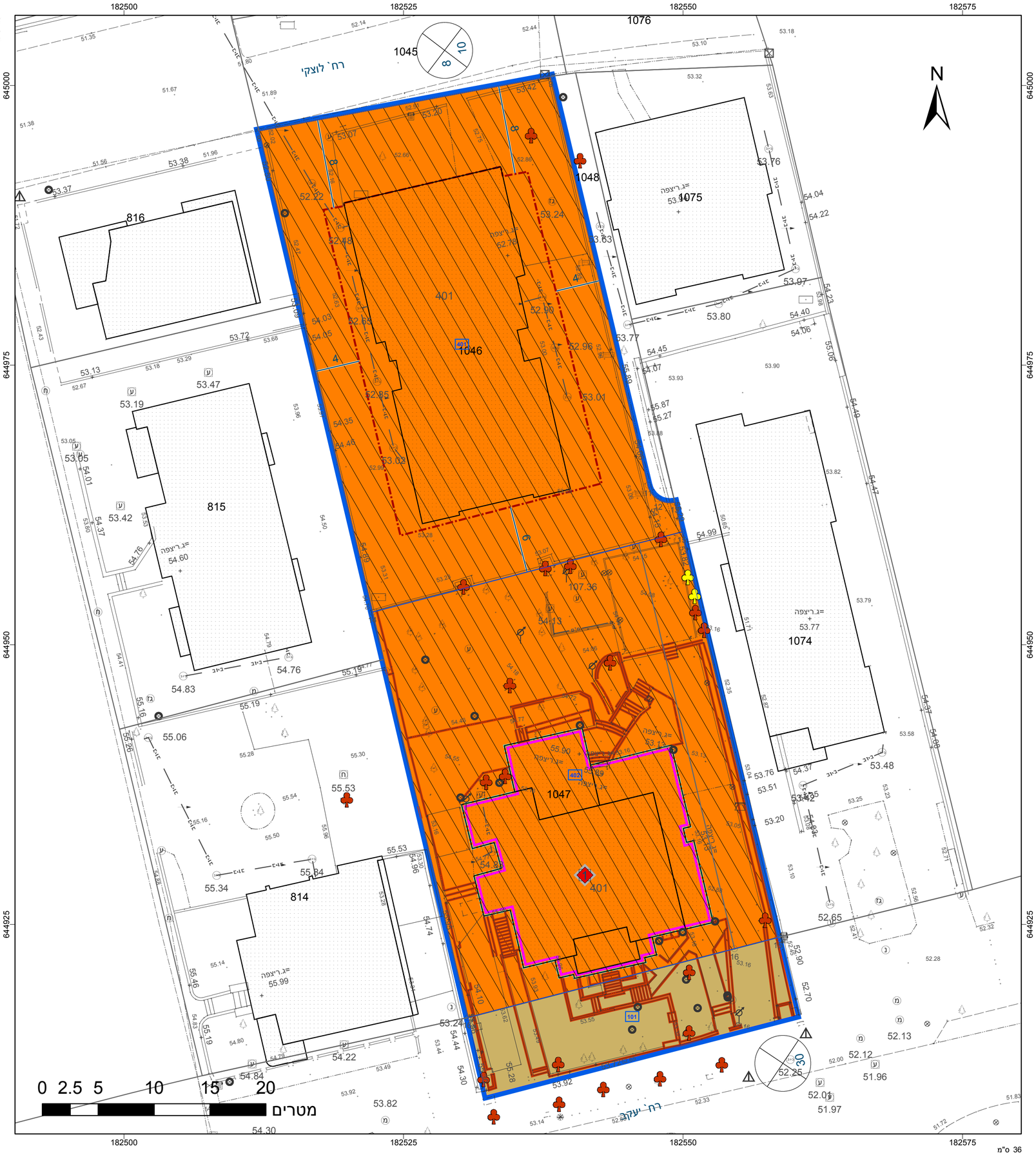
תרשים סביבה - קנ"מ 1:1500