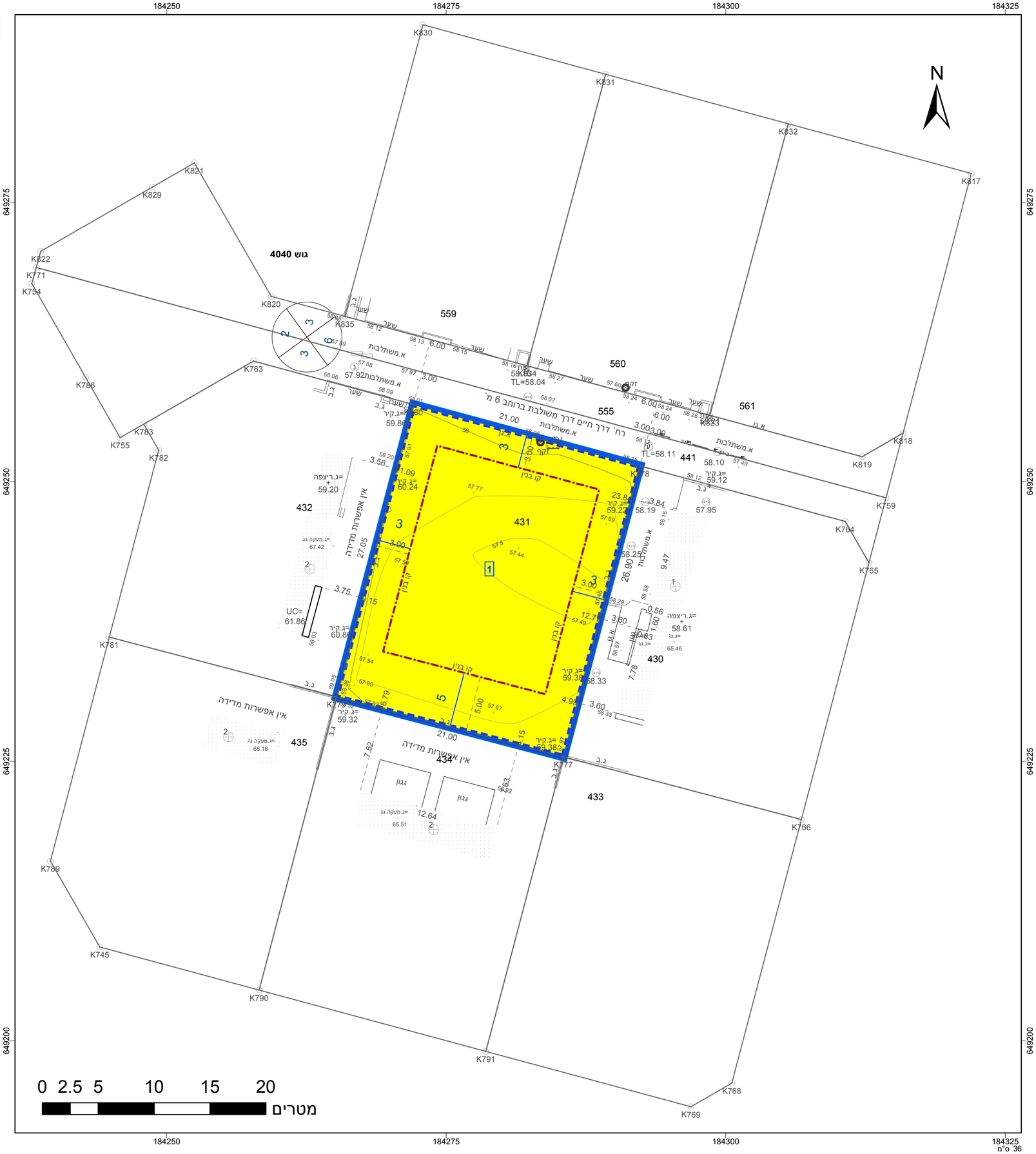

מקרא

- מגורים א
- מגרש המחולק לתאי שטח
- מידות
- קו-בנין

תרשים התמצאות - קנ"מ 1:4000

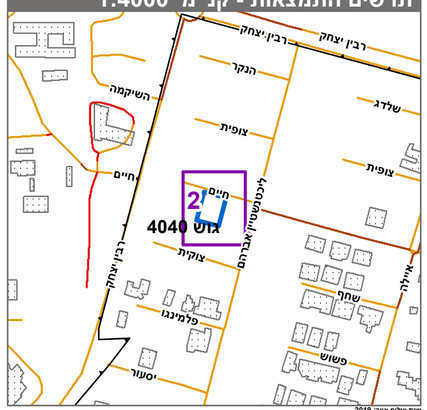

תרשים סביבה - קנ"מ 1:1000

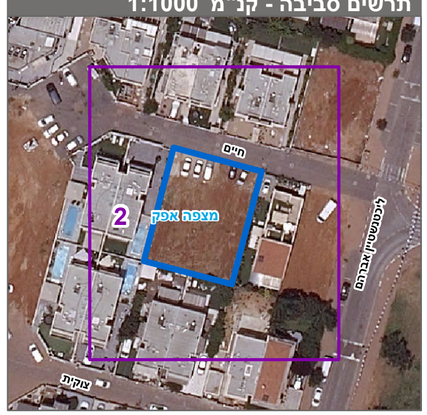

חוק התכנון והבנייה, התשכ"ה - 1965

תכנית מתאר מקומית

מס' 455-0991315

מק/1701-תוספת שטחי בניה דרך חיים 11 באר יעקב.

תשריט מצב מוצע	גיליון 2 מתוך 1
מחוז	מרכז
מרחב תכנון מקומי	מצפה אפק
רשות מקומית	באר יעקב
ישוב	באר יעקב
תכנית בסמכות	מקומית
איחוד וחלוקה	ללא איחוד וחלוקה
היתרים או הרשאות	תכנית שמכוחה ניתן להוציא היתרים או הרשאות
מונה תדפיס התשריט	7
מועד הפקה	24/02/2022 10:10
שטח התכנית	0.566 דונם קנה מידה 1:250

אישורים בתכנית מס' 455-0991315

שמות*

מגיש התכנית	שירי אדר תאגיד:
מגיש התכנית	גלית אלימלך תאגיד:
עורך ראשי	תמיר משורר תאגיד: תמיר משורר - אדריכל
יזם	שירי אדר תאגיד:
יזם	גלית אלימלך תאגיד:

בעלי ענין בקרקע*

בעלים	שירי אדר תאגיד:
בעלים	גלית אלימלך תאגיד:

טבלת גושים וחלקות*

מספר גוש	חלק/ כל הגוש	מספרי חלקות בשלמותן	מספרי חלקות בחלקיותן
4040	חלק	431	

* הרשימה המלאה מפורטת בהוראות התכנית / בהודעה שפורסמה בעיתונות וברשומות

הריני מצהיר בזאת כי המפה הטופוגרפית/המצבית המהווה רקע לתכנית זו, נערכה על ידי ביום 21/06/2021 והיא הוכנה לפי הוראות נוהל מבא"ת ובהתאם להוראות החוק ולתקנות המודדים שבתוקף. דיוק הקו הכחול והקדסטר:קו כחול (בלבד) ברמה אנליטית

גדסי יגאל	619		
שם המודד	מספר רשיון	חתימה	תאריך