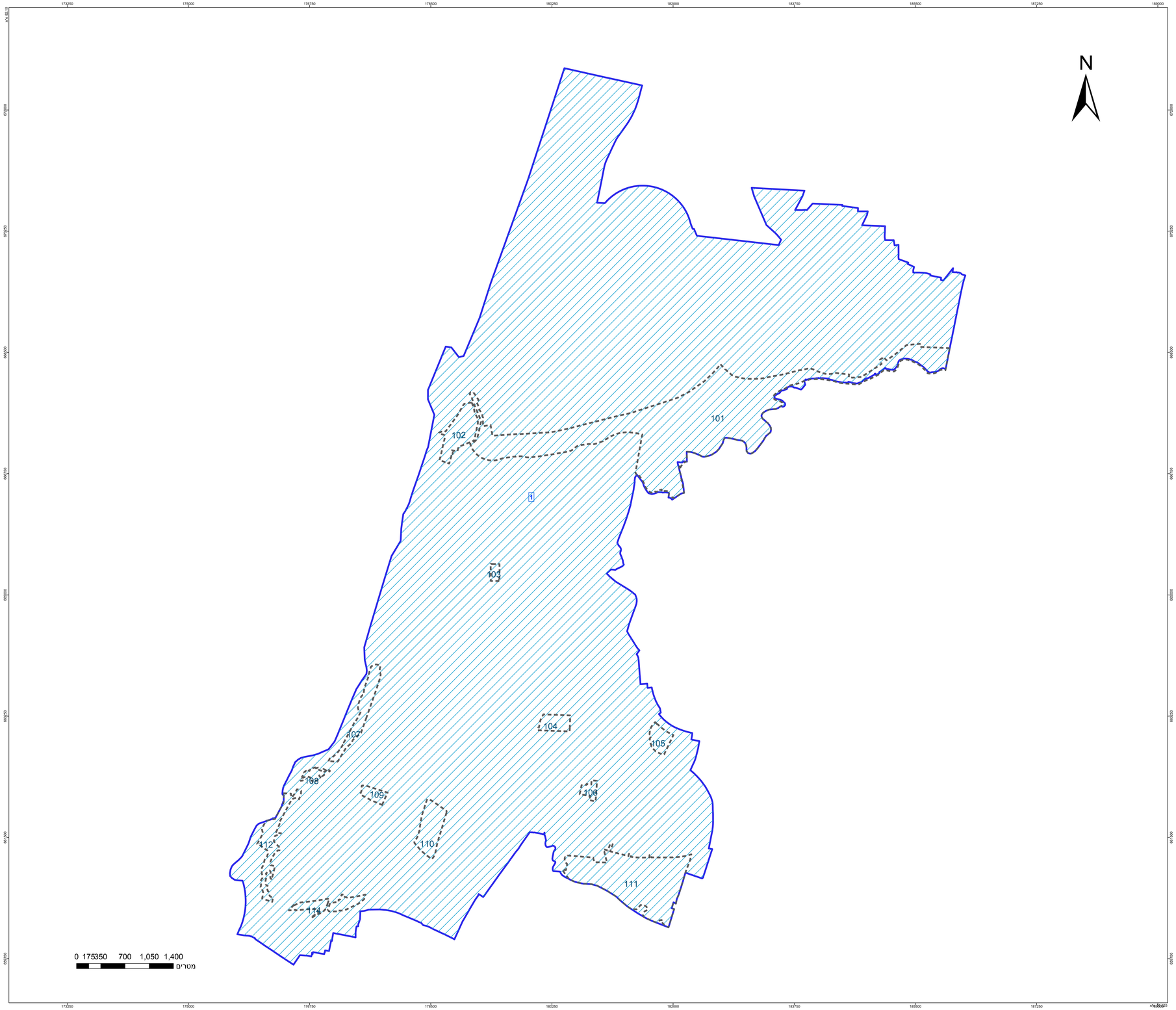

מקרא



תרשים התמצאות - קנ"מ 1:400000

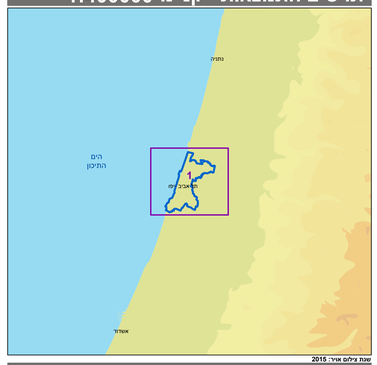

שנת צילום אויר: 2015

תרשים סביבה - קנ"מ 1:100000

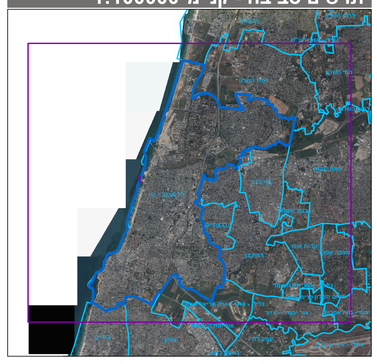

חוק התכנון והבנייה, התשכ"ה - 1965

תכנית מפורטת

מס' 507-0535294

תא/4241 שירותים ציבוריים ומבנים זמניים

תשריט מצב מוצע	גיליון 1 מתוך 1
מחוז	תל-אביב
מרחב תכנון מקומי	תל אביב-יפו
רשות מקומית	תל אביב-יפו
ישוב	תל אביב-יפו
תכנית בסמכות	מחוזית
איחוד וחלוקה	ללא איחוד וחלוקה
היתרים או הרשאות	תכנית שמכוחה ניתן להוציא היתרים או הרשאות
מונה תדפיס התשריט	3
מועד הפקה	22/07/2018 16:52
שטח התכנית	54100 דונם קנה מידה 1:17500

אישורים

חוק התכנון והבניה, התשכ"ה - 1965
משרד הנוצר - מחוז תל-אביב
הועדה המחוזית המליצה ביום :
25/09/2017
להפקיד את התכנית
01/08/2018

תאריך יו"ר הועדה המחוזית

שמות*

מגיש התכנית	**ועדה מקומית** תאגיד: **ועדה מקומית תל אביב יפו**
עורך ראשי	**עודד גבולי** תאגיד: **עריית תל אביב-יפו**
יזם	**ועדה מקומית** תאגיד: **ועדה מקומית תל אביב יפו**

בעלי ענין בקרקע*

בבעלות רשות מקומית	תאגיד: **עריית תל אביב**

טבלת גושים וחלקות (הוקלדו ידנית)*

מספר גוש	חלק/ כל הגוש	מספרי חלקות בשלמותן	מספרי חלקות בחלקיותן

* הרשימה המלאה מפורטת בהוראות התכנית / בהודעה שפורסמה בעיתונות וברשומות

גרסת מערכת 12.2015