חוק התכנון והבנייה, התשכ"ה - 1965

תכנית מפורטת

מס' 505-0542266

ח/מק/179 רח' אלעזר דוד 65

תשריט מצב מוצע	גיליון 1 מתוך 1
מחוז	תל-אביב
מרחב תכנון מקומי	חולון
רשות מקומית	חולון
ישוב	חולון
תכנית בסמכות	מקומית
איחוד וחלוקה	ללא איחוד וחלוקה
היתרים או הרשאות	תכנית שמכוחה ניתן להוציא היתרים או הרשאות
מונה תדפיס התשריט	9
מועד הפקה	12/11/2018 10:07
שטח התכנית	1.126 דונם קנה מידה 1:250

אישורים

שמות*

מגיש התכנית	יפה חדד תאגיד:
מגיש התכנית	חלאפו זנזורי תאגיד:
מגיש התכנית	גבריאל פליינר תאגיד:
מגיש התכנית	צביה אביב תאגיד:
עורך ראשי	בלנקה נסים ביסטריצקי תאגיד: בלנקה נסים-ביסטריצקי

בעלי ענין בקרקע*

טבלת גושים וחלקות*

מספר גוש	חלק/ כל הגוש	מספרי חלקות בשלמותן	מספרי חלקות בחלקיותן
6750	חלק	214	

* הרשימה המלאה מפורטת בהוראות התכנית / בהודעה שפורסמה בעיתונות וברשומות

הריני מצהיר בזאת כי המפה הטופוגרפית/המצבית המהווה רקע לתכנית זו, נערכה על ידי ביום 27.04.2017 והיא הוכנה לפי הוראות נוהל מבא"ת ובהתאם להוראות החוק ולתקנות המודדים שבתוקף. דיוק הקו הכחול והקדסטר:
קו כחול (בלבד) ברמה אנליטית

שם המודד	מספר רשיון	חתימה	תאריך
חוסאם מצארווה	894		

גרסת מערכת 12.2015

מקרא

גבול תכנית
תא שטח ומספרו
גבול גוש ומספרו 1234 גוש
גבול חלקה ומספרה 5
רוחות דרך
מספר הדרך
קו בנין
חתם הדרך

מגורים ב
גבול מגבלות בניה
קו-בנין
מידות
עץ/עצים לשימור
עץ/עצים לעקירה

מקרא מפת מדידה

מקרא:

מבנה
צריף\סככה\חממה
אספלט
אבן שפה
דרך עפר
גדר חיל \ רשת
גדר אבן\קיר
גדר אבן\ קיר אבן\ גדר\ בטון
שפת ואדי
מדרון עליון\ שיפוע טבעי
עץ
12.85 נקודת גובה אופיינית
קו גובה משני (0.5, 1.0 מ')
123 קו גובה ראשי (2.5, 5.0, 1.0 מ')
שוחת ביקורת כללית
עמוד כללי
ארון כללי
עמוד תאורה
עמוד תקשורת
ע. חשמל עץ
ע .חשמל בטון
ע. חשמל תעלה
ע.חשמל, דרית
שוחת\ גוב מים
שוחת ביוב
שוחת ניקוז
גוב תקשורת

תרשים התמצאות - קנ"מ 1:6000

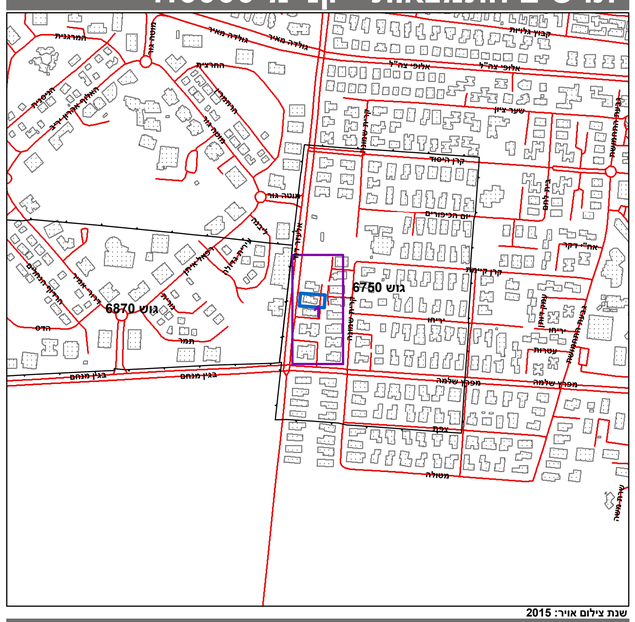

שנת צילום אויר: 2015
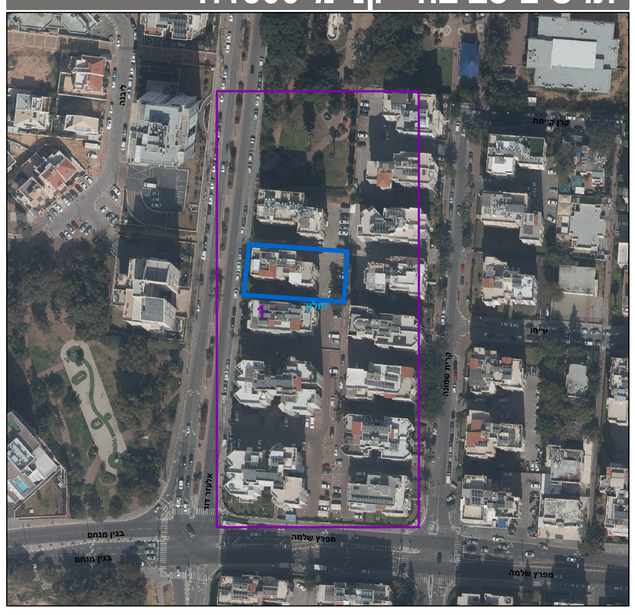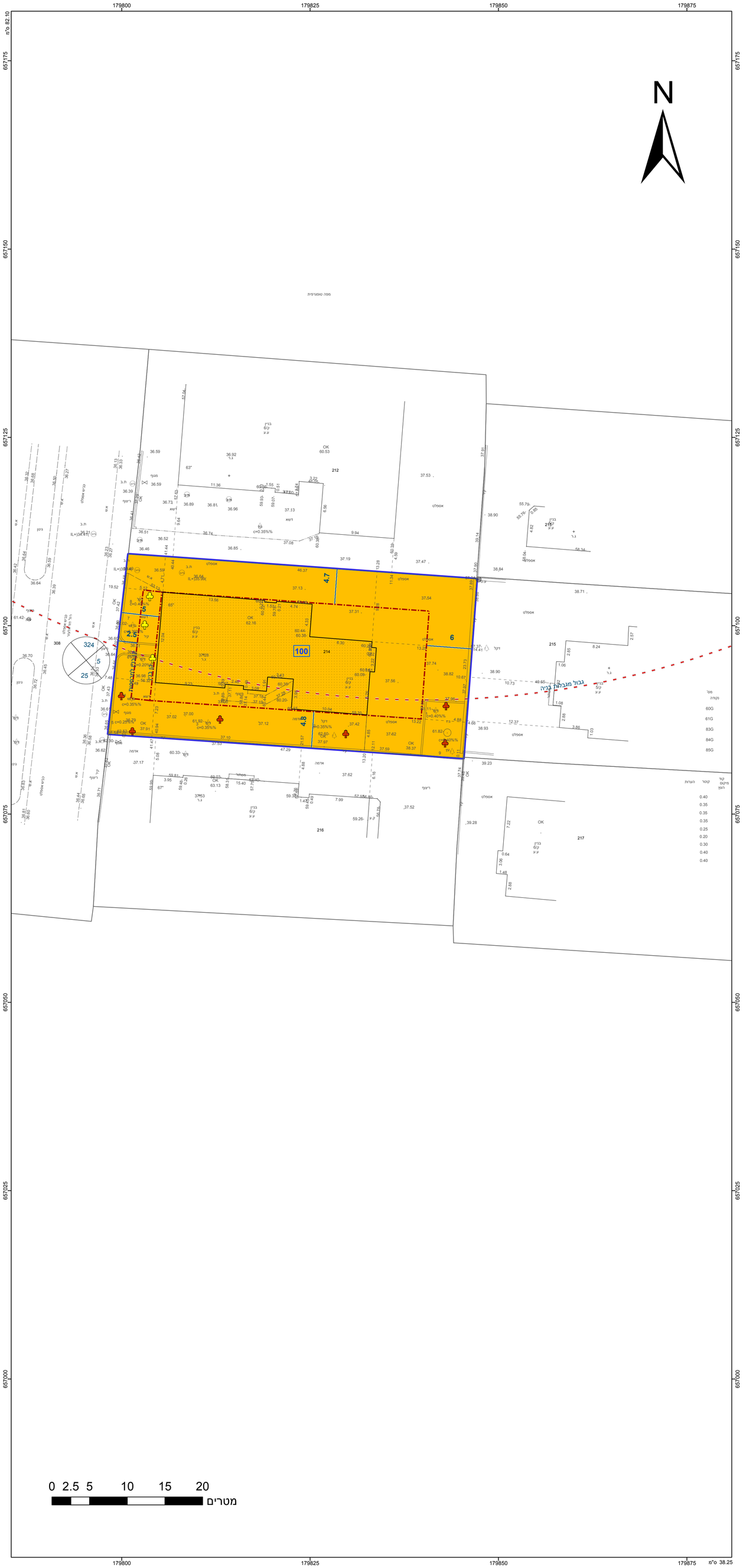
תרשים סביבה - קנ"מ 1:1500