חוק התכנון והבנייה, התשכ"ה - 1965

תכנית מפורטת

מס' 555-0613620

מאא/557/א, המסגר 3-5 אור יהודה

תשריט מצב מוצע	גיליון 1 מתוך 1
מחוז	תל-אביב
מרחב תכנון מקומי	אור יהודה
רשות מקומית	אור יהודה
ישוב	אור יהודה
תכנית בסמכות	מחוזית
איחוד וחלוקה	איחוד ו/או חלוקה בהסכמת כל הבעלים בכל תחום התכנית/בחלק מתחום התכנית
היתרים או הרשאות	תכנית שמכוחה ניתן להוציא היתרים או הרשאות
מונה תדפיס התשריט	6
מועד הפקה	24/11/2019 12:19
שטח התכנית	1.308 דונם קנה מידה 1:250

אישורים בתכנית מס' 555-0613620

חוק התכנון והבניה, התשכ"ה - 1965
משרד האוצר - מחוז תל-אביב
הוועדה המחוזית החליטה ביום :
23/09/2019
להפקיד את התכנית
05/07/2020

תאריך יו"ר הוועדה המחוזית

שמות*

מגיש התכנית	יצחק סעדיה תאגיד:
עורך ראשי	לאה הופמן תאגיד: ל.י.הופמן אדריכלים ומתכנני-ערי
יזם	יצחק סעדיה תאגיד:

בעלי ענין בקרקע*

טבלת גושים וחלקות*

מספר גוש	חלק/ כל הגוש	מספרי חלקות בשלמותן	מספרי חלקות בחלקיותן
6226	חלק	40-41	

* הרשימה המלאה מפורטת בהוראות התכנית / בהודעה שפורסמה בעיתונות וברשומות

הריני מצהיר בזאת כי המפה הטופוגרפית/המצבית המהווה רקע לתכנית זו, נערכה על ידי ביום 24.7.2018 והיא הוכנה לפי הוראות נוהל מבא"ת ובהתאם להוראות החוק ולתקנות המודדים שבתוקף. דיוק הקו הכחול והקדסטר: מדידה אנליטית מלאה ברמת תצ"ר

עבד אלמנעם ג'יוסי	926		
שם המודד	מספר רשיון	חתימה	תאריך

מספר תכנית: 555-0613620, מספר גירסת תשריט: 6

מקרא

גבול תכנית
140 תא שטח ומספרו
1234 גוש ומספרו
5 גבול חלקה ומספרה
רוחבת דרך
מספר הדרך
קו בנין
רוחב הדרך

דרך מוצעת
מסחר ותעסוקה
זיקת -הנאה
קו-בנין
קו בנין תחתי/תת קרקעי
מידות

תרשים התמצאות - קנ"מ 1:6000

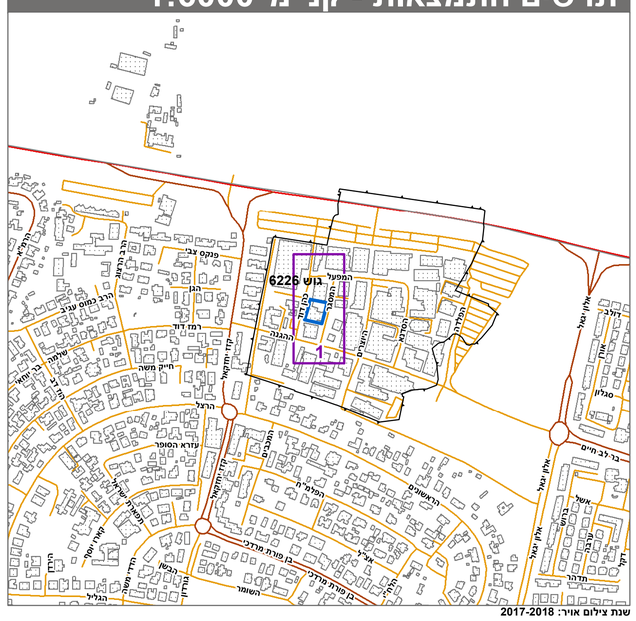

שנת צילום אויר: 2017-2018
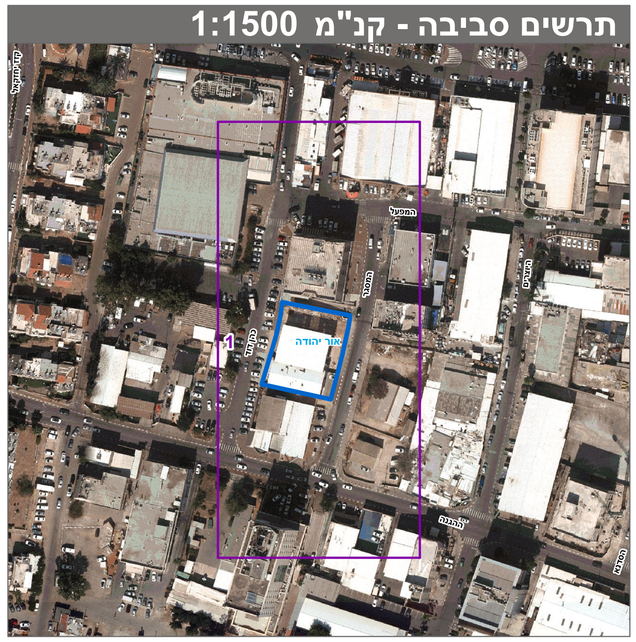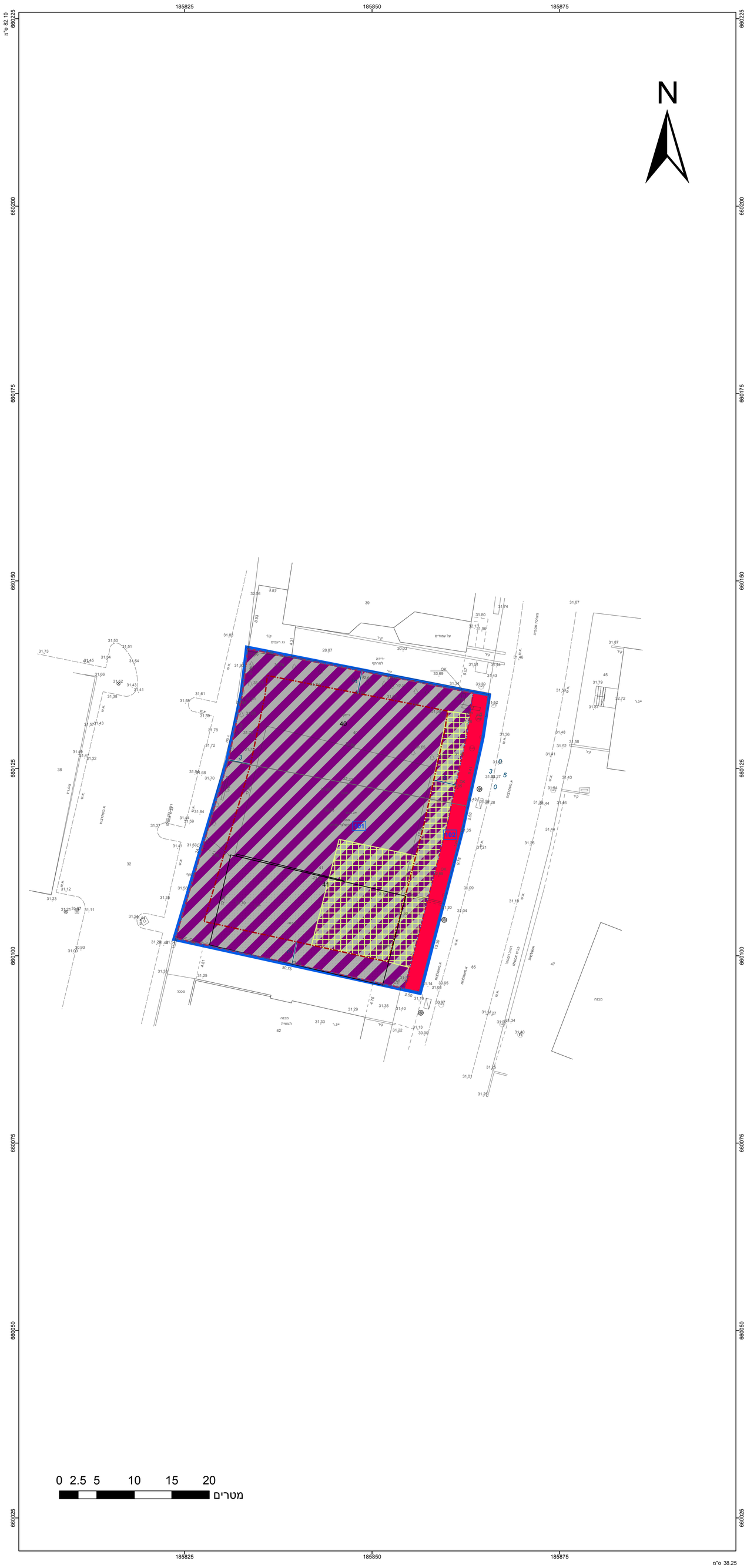
תרשים סביבה - קנ"מ 1:1500