
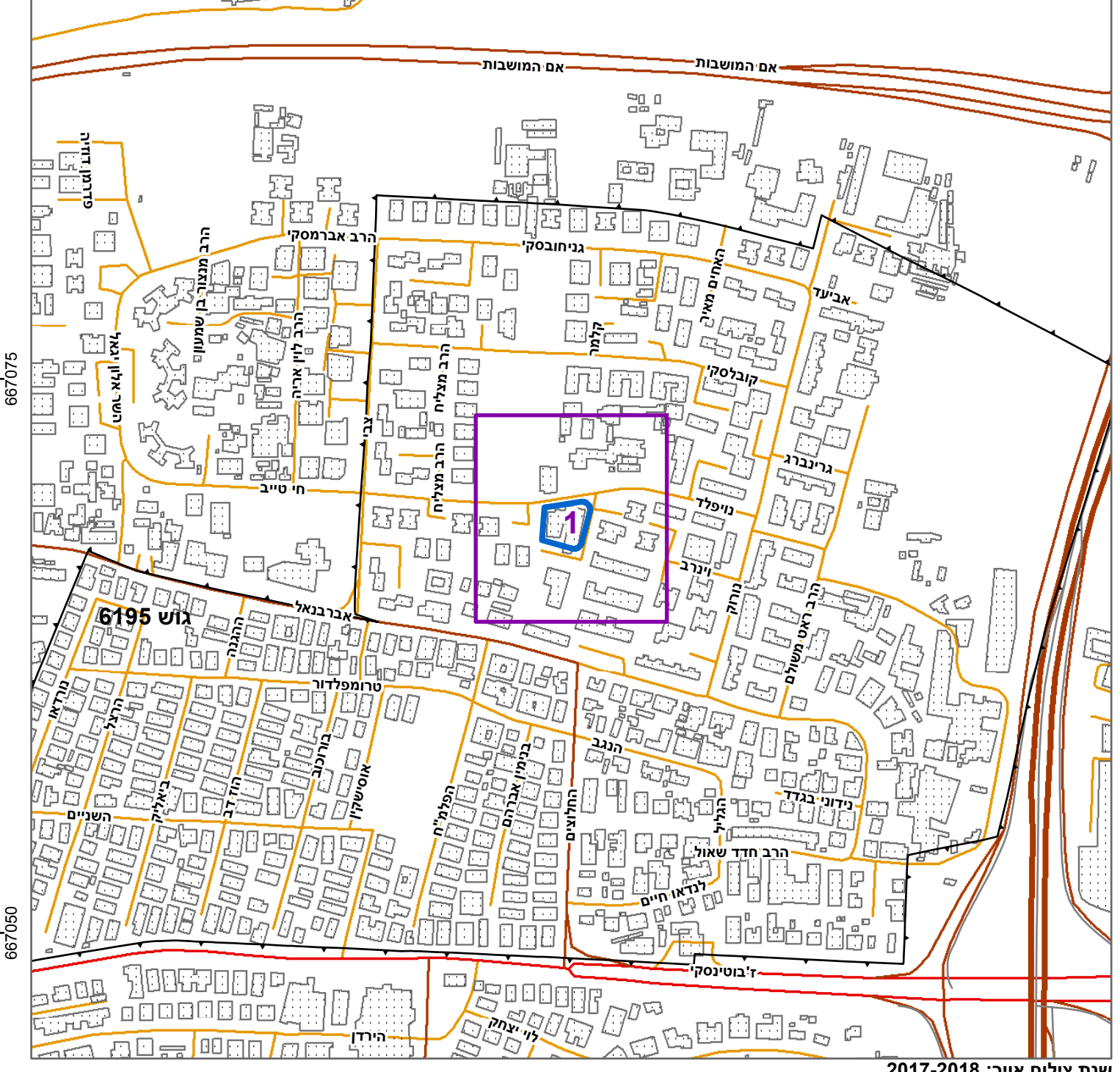


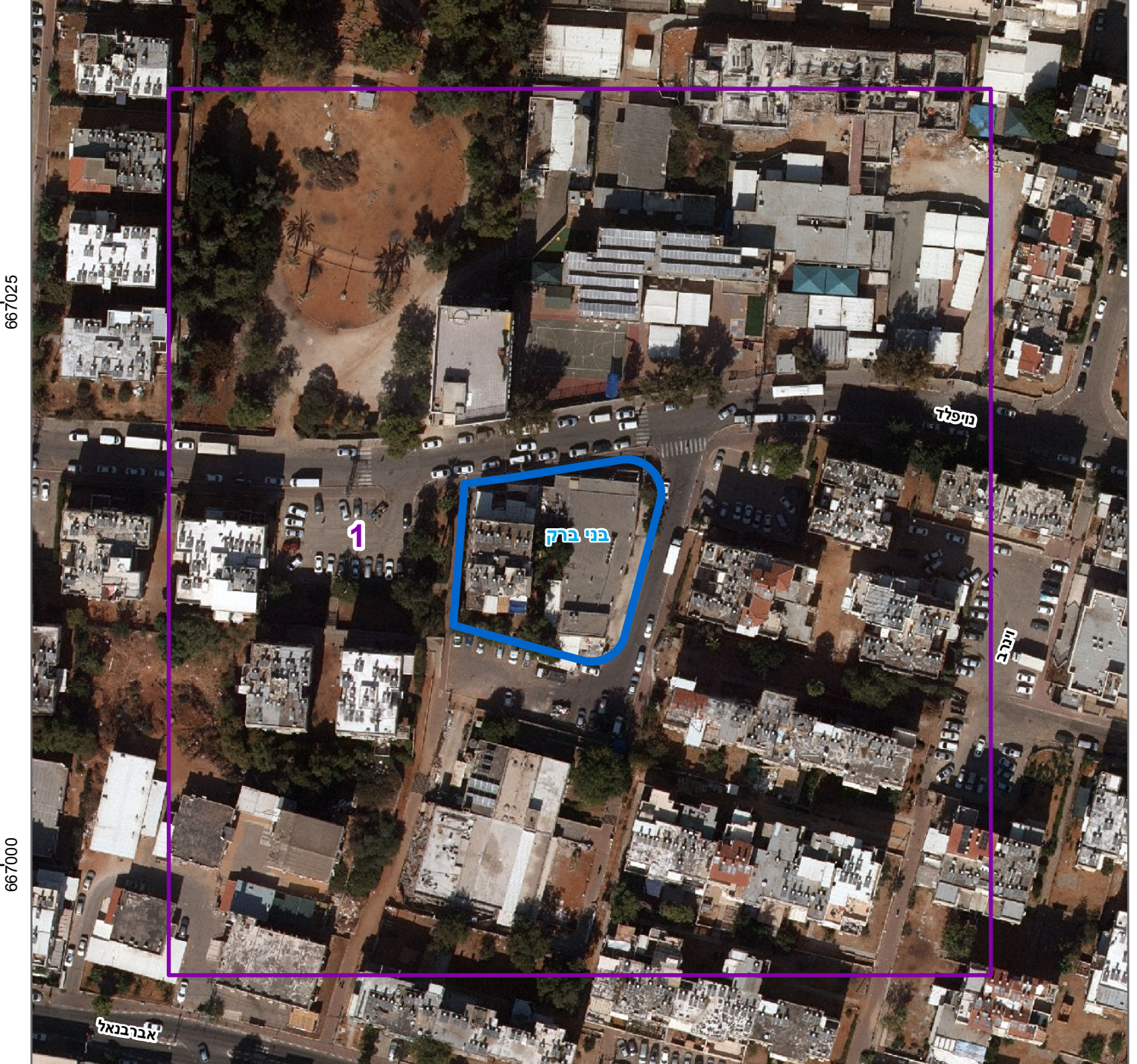
מקרא



תרשים התמצאות - קנ"מ 1:5500



תרשים סביבה - קנ"מ 1:1300



חוק התכנון והבנייה, התש"ל-1965
תכנית מפורטת

מס' 501-0911818

הרחבת יח"ד קיימות ושינויים בקווי בניין ברח' נוילד 15

תשריט מצב מוצע	
גיליון 1	מתוך 1
מחוז	תל-אביב
מרחב תכנון מקומי	בני ברק
רשות מקומית	בני ברק
ישוב	בני ברק
תכנית בסמכות	מקומית
איחוד וחלוקה	ללא איחוד וחלוקה
היתרים או הרשאות	תכנית שמכוחה ניתן להוציא היתרים או הרשאות
מונה תדפיס התשריט	5
מועד הפקה	20/02/2021
שטח התכנית	1.742 דונם קנה מידה 1:250

אישורים בתכנית מס' 501-0911818

שמות*

מגיש התכנית	אהרון דה האס תאגיד
מגיש התכנית	אליעזר הררה תאגיד
עורך ראשי	אידי פולק תאגיד
יזם	אהרון דה האס תאגיד
יזם	אליעזר הררה תאגיד
יזם	ישראל כץ תאגיד

בעלי עניין בקרקע*

דייר	אהרון דה האס תאגיד
דייר	אליעזר הררה תאגיד
דייר	ישראל כץ תאגיד

טבלת גושים וחלקות*

מספר גוש	מספר חלקות	מספר חלקות
6195	733	733
החלק	כל הגוש	כל הגוש

* הרשימה המלאה מפורטת בהוראות התכנית / בהודעה שפורסמה בעיתונות וברשומות הרגי מצהיר בזאת כי המפה הטופוגרפית/המצבית המהווה רקע לתכנית זו, נערכה על ידי ביום 15.9.2020 והיא הוכנה לפי הוראות נוהל מב"ת ובהתאם להוראות החוק ולתקנות המודדים שבתוקף. מדידה אנליטית מלאה ברמת תצ"ר דרוטב ירוסלב 1055 מספר רישון חתימה תאריך