חוק התכנון והבנייה, התשכ"ה - 1965

תכנית מפורטת

מס' 505-0704437

ח/מק/ 209 שינוי קווי בנין ברח' דקר 6-12 , חולון

תשריט מצב מוצע	גיליון 1 מתוך 1
מחוז	תל-אביב
מרחב תכנון מקומי	חולון
רשות מקומית	חולון
ישוב	חולון
תכנית בסמכות	מקומית
איחוד וחלוקה	ללא איחוד וחלוקה
היתרים או הרשאות	תכנית שמכוחה ניתן להוציא היתרים או הרשאות
מונה תדפיס התשריט	28
מועד הפקה	07/06/2021 21:26
שטח התכנית	2.169 דונם קנה מידה 1:250

אישורים בתכנית מס' 505-0704437

שמות*

מגיש התכנית	אלעד כהן תאגיד:
מגיש התכנית	ירדנה ספיר תאגיד:
עורך ראשי	טל שפיגלמן תאגיד:
יזם	אלעד כהן תאגיד:
יזם	ירדנה ספיר תאגיד:

בעלי ענין בקרקע*

בעלים	אלעד כהן תאגיד:
בעלים	ירדנה ספיר תאגיד:

טבלת גושים וחלקות*

מספר גוש	חלק/ כל הגוש	מספרי חלקות בשלמות	מספרי חלקות בחלקיותן
7341	חלק	26 ,24	

* הרשימה המלאה מפורטת בהוראות התכנית / בהודעה שפורסמה בעיתונות וברשומות

הריני מצהיר בזאת כי המפה הטופוגרפית/המצבית המהווה רקע לתכנית זו, נערכה על ידי ביום 21.8.2020 והיא הוכנה לפי הוראות נוהל מבא"ת ובהתאם להוראות החוק ולתקנות המודדים שבתוקף. דיוק הקו הכחול והקדסטר: מדידה אנליטית מלאה ברמת תצ"ר

שם המודד	מספר רשיון	חתימה	תאריך
איסר בדיר	1182		

מספר תכנית: 505-0704437, מספר גירסת תשריט: 28

מקרא

גבול תכנית
תא שטח ומספרו 140
גוש 1234 גבול גוש ומספרו
גבול חלקה ומספרה 5
רחוב
מספר הדרך
קו בנין
רוחב הדרך

מגורים ב
גבול מגבלות בניה
מידות
קו-בנין

תרשים התמצאות - קנ"מ 1:6000

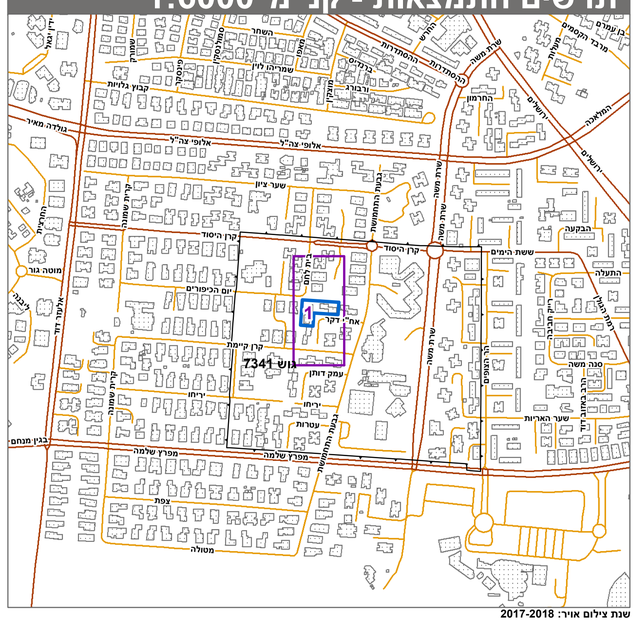
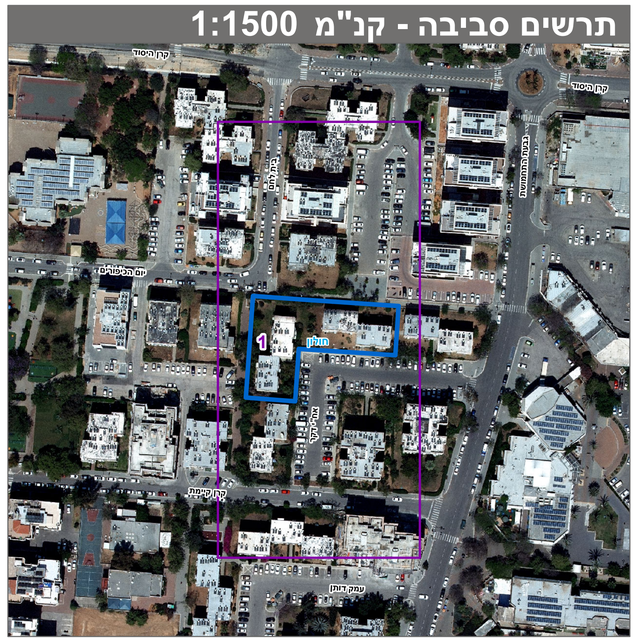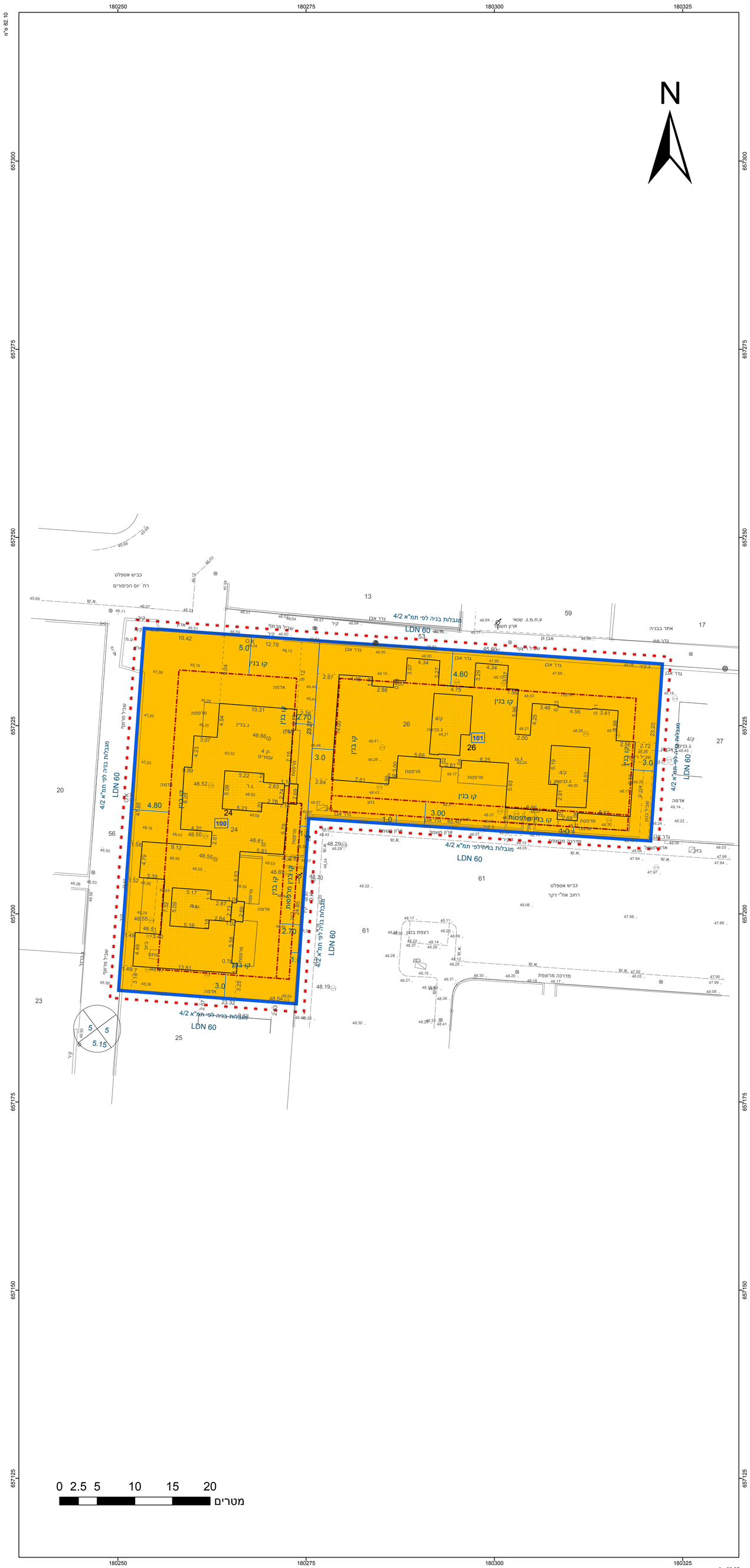
תרשים סביבה - קנ"מ 1:500