חוק התכנון והבנייה, התשכ"ה - 1965

תכנית מפורטת

מס' 258-0350652

שיקום מחצבת "גוש חלב"- ג/22984

תשריט מצב מוצע	גיליון 1 מתוך 1
מחוז	צפון
מרחב תכנון מקומי	מעלה נפתלי
רשות מקומית	גוש חלב
ישוב	גוש חלב
תכנית בסמכות	מחוזית
איחוד וחלוקה	ללא איחוד וחלוקה
היתרים או הרשאות	תכנית שמכוחה ניתן להוציא היתרים או הרשאות
מונה תדפיס התשריט	18
מועד הפקה	24/10/2018 12:20
שטח התכנית	63.607 דונם קנה מידה 1:1000

אישורים

שמות*

מגיש התכנית	ארז פרידמן תאריך: ל"ר
עורך ראשי	יעקוב אברהם תאריך: א.י.ג.ל. הנדסה וייעוץ)2002(בע"

בעלי ענין בקרקע*

בבעלות מדינה	רשות מקרקעי ישראל תאריך: רשות מקרקעי ישראל

טבלת גושים וחלקות*

מספר גוש	חלק/ כל הגוש	מספרי חלקות בשלמותן	מספרי חלקות בחלקיותן
14126	חלק	41-44	18-27,39-40,45,50,68-69
14127	חלק		1-2
14128	חלק	43	42,44-45

* הרשימה המלאה מפורטת בהוראות התכנית / בהודעה שפורסמה בעיתונות וברשומות

הריני מצהיר בזאת כי המפה הטופוגרפית/המצבית המהווה רקע לתכנית זו, נערכה על ידי ביום 29.11.16 והיא הוכנה לפי הוראות נוהל מבא"ת ובהתאם להוראות החוק ולתקנות המודדים שבתוקף. דיוק הקו הכחול והקדסטר:

מדידה גרפית

ירב כסיף	954		
שם המודד	מספר רשיון	חתימה	תאריך

גרסת מערכת 12.2015

מקרא

- גבול תכנית
- יא שטח עסקסה
- גוש 1234 גבול גוש ומספרו
- גבול חלקה ומספרה
- רחוב דרך
- מספר בדרך
- קו מתן
- רוחב מתן
- שטחים פתוחים
- אתר עתיקות/אתר הסטורי
- גבול מרחב תכנון
- גבול שטח שיפוט
- גבול תכנית מאושרת

מקרא מפת מדידה

מקרא

- מבנה
- צריף/סכנה/חמנה
- אספלט
- אבן שפה
- דרך עפר
- גדר תיל \ רשת
- גדר אבן/קיר
- גדר אבן/ סיד אבן גדר/ בטון
- שפת ואדי
- מדרון עליון/ שיפוע סבעי
- עץ
- נקודת גובה אופיינית
- קו גובה משני (0.1, 0.5 מ')
- קו גובה ראשי (0.5, 2.5, 5.0 מ')
- שוחת ביקורת כללית
- עמוד כללי
- ארון כללי
- עמוד תאורה
- עמוד תקשורת
- ע. חשמל עץ
- ע. חשמל בטון
- ע. חשמל תעלה
- ע.חשמל, זויות
- שוחת/ גוב מים
- שוחת ביוב
- שוחת ניקוז
- גוב תקשורת

תרשים התמצאות - קנ"מ 1:24000

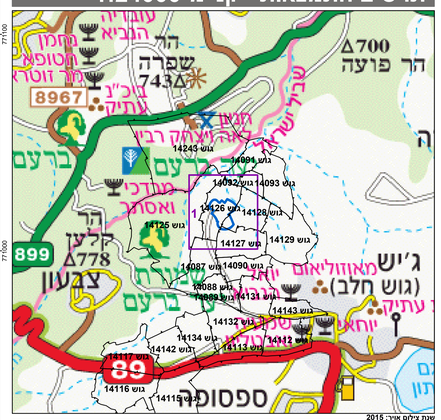

עונת צילום אויר: 2015
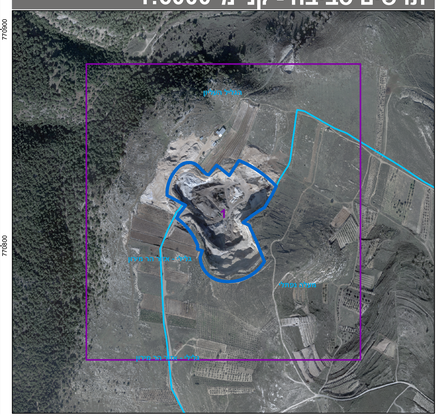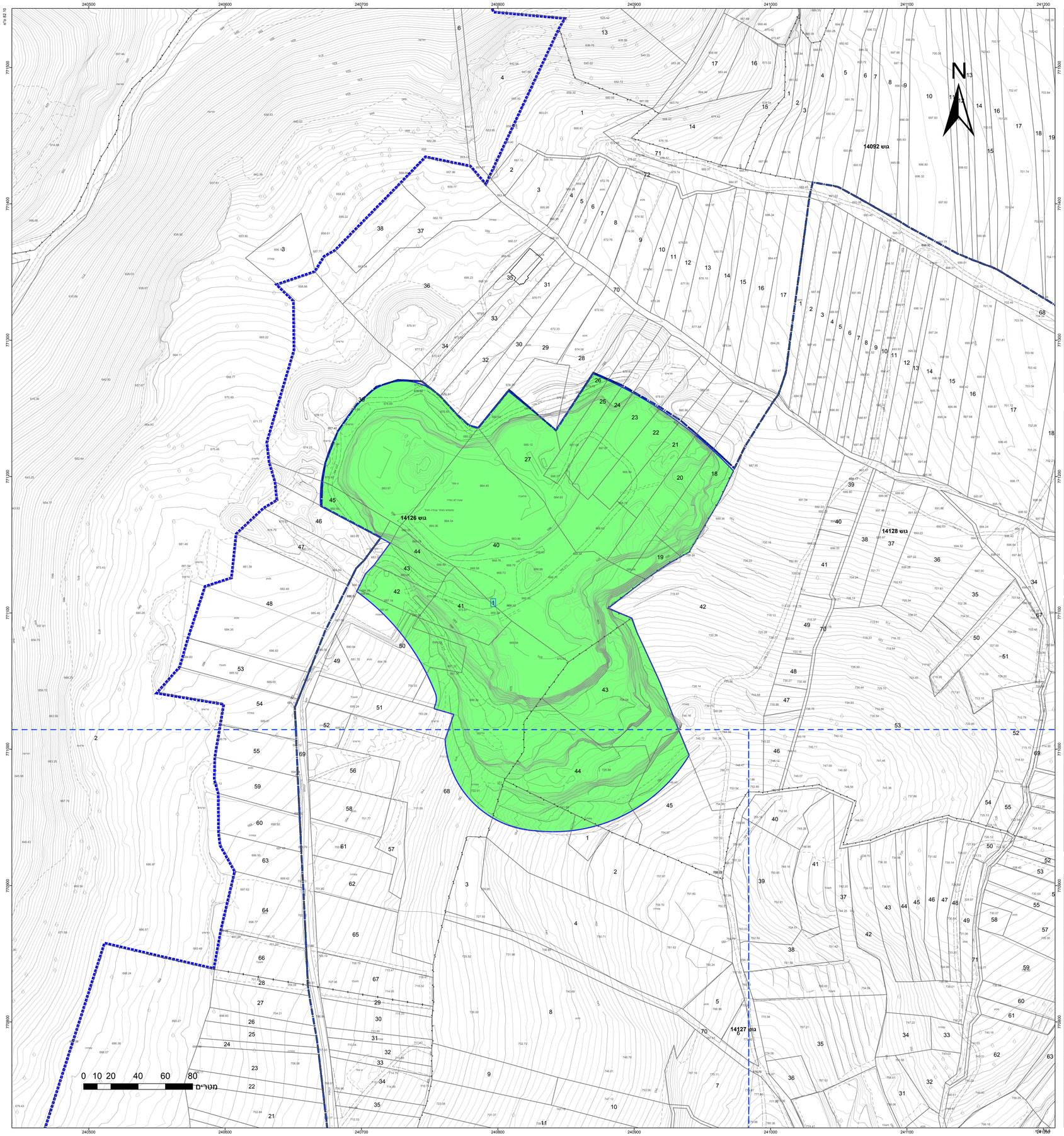
תרשים סביבה - קנ"מ 1:6000