חוק התכנון והבנייה, התשכ"ה - 1965

תכנית מתאר מקומית

מס' 261-0578351

שינוי יעוד מחקלאי למבני משק להקמת דיר צאן - אעבלין

תשריט מצב מוצע	גיליון 1 מתוך 1
מחוז	צפון
מרחב תכנון מקומי	גבעות אלונים
רשות מקומית	אעבלין
ישוב	אעבלין
תכנית בסמכות	מחוזית
איחוד וחלוקה	ללא איחוד וחלוקה
היתרים או הרשאות	תכנית שמכוחה ניתן להוציא היתרים או הרשאות
מונה תדפיס התשריט	4
מועד הפקה	19/06/2019 10:53
שטח התכנית	4.191 דונם קנה מידה 1:500

אישורים בתכנית מס' 261-0578351

שמות*

מגיש התכנית	חסן בוקאעי תאגיד:
עורך ראשי	מאמון בדראן תאגיד: מ.ע. בדראן מהנדסים בע"מ
יזם	חסן בוקאעי תאגיד:

בעלי ענין בקרקע*

טבלת גושים וחלקות*

מספר גוש	חלק/ כל הגוש	מספרי חלקות בשלמותן	מספרי חלקות בחלקיותן
12197	חלק		59

מקרא

גבול תכנית
תא שטח ומספרו 140
גוש 1234 גבול גוש ומספרו
5 גבול חלקה ומספרה
רחוק דרך
מספר הדרך
קו בנין
רחב הדרך

מבני משק
מבנה מוצע

תרשים התמצאות - קנ"מ 1:12000

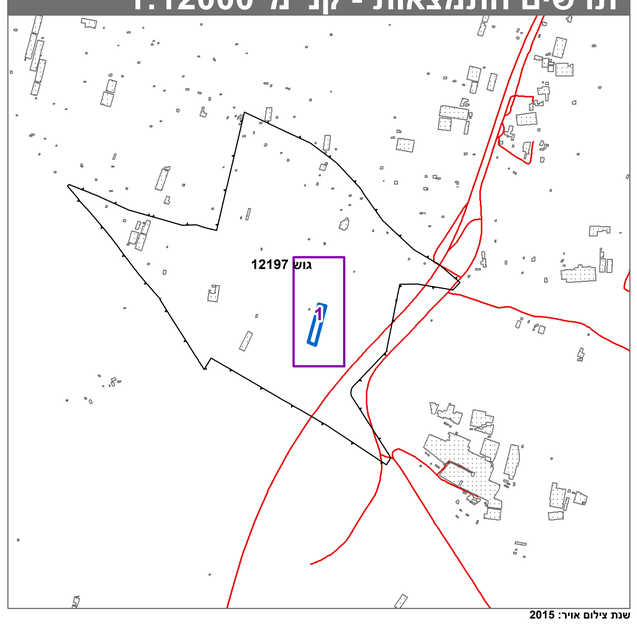

שנת צילום אויר: 2015

תרשים סביבה - קנ"מ 1:3000

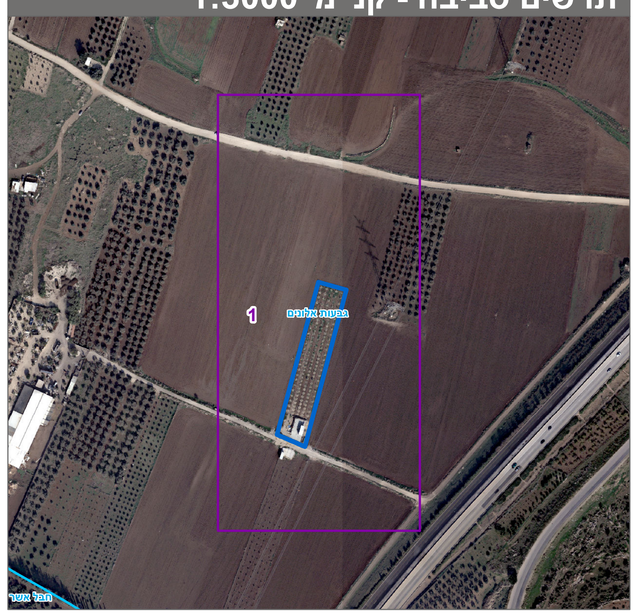

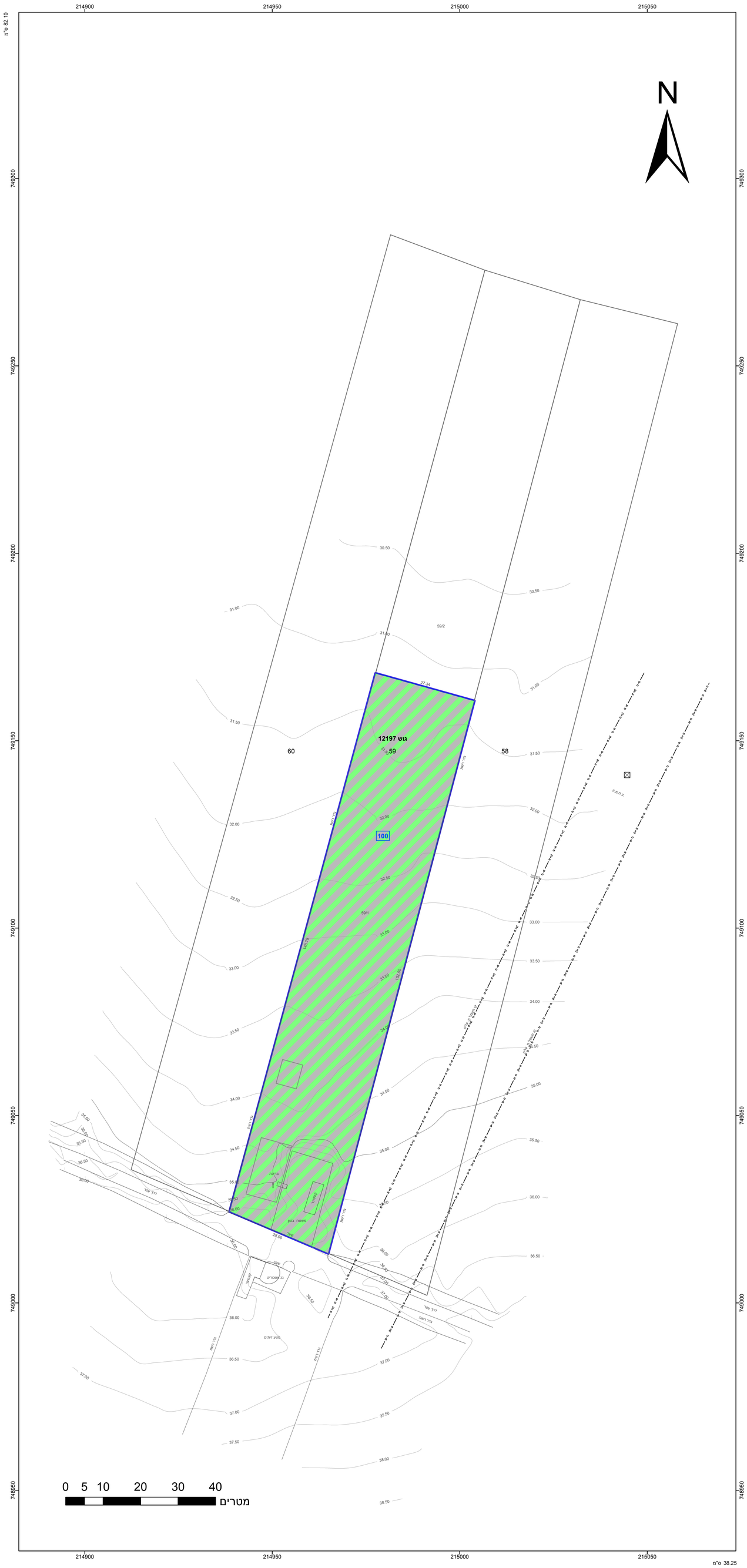

* הרשימה המלאה מפורטת בהוראות התכנית / בהודעה שפורסמה בעיתונות וברשומות

הריני מצהיר בזאת כי המפה הטופוגרפית/המצבית המהווה רקע לתכנית זו, נערכה על ידי ביום 09.09.2017 והיא הוכנה לפי הוראות נוהל מבא"ת ובהתאם להוראות החוק ולתקנות המודדים שבתוקף. דיוק הקו הכחול והקדסטר: מדידה גרפית

שם המודד	מספר רשיון	חתימה	תאריך
סאמר תיים	766		

מספר תכנית: 261-0578351, מספר גירסת תשריט: 4