חוק התכנון והבנייה, התשכ"ה - 1965

תכנית מתאר מקומית

מס' 252-0758706

הסדרת רחבת סיבוב של דרך פנימית מס' 9 - ג'דידה מכר

תשריט מצב מוצע גיליון 1 מתוך 1

מחוז	צפון
מרחב תכנון מקומי	הגליל המרכזי
רשות מקומית	ג'דיידה-מכר
ישוב	ג'דיידה-מכר
תכנית בסמכות	מחוזית
איחוד וחלוקה	ללא איחוד וחלוקה
היתרים או הרשאות	תכנית שמכוחה ניתן להוציא היתרים או הרשאות
מונה תדפיס התשריט	3
מועד הפקה	27/11/2019 07:49
שטח התכנית	0.892 דונם, קנה מידה 1:250

אישורים בתכנית מס' 252-0758706

חוק התכנון והבנייה 1965 - משרד

הוועדה המחוזית החליטה ביום :
25/11/2019
להפקיד את התכנית
29/12/2019

תאריך

מקרא

- 🟧 מגורים ב
- 🟫 דרך מאושרת
- 🟥 דרך מוצעת
- ▨ דרך/מסילה לביטול
- — להריסה

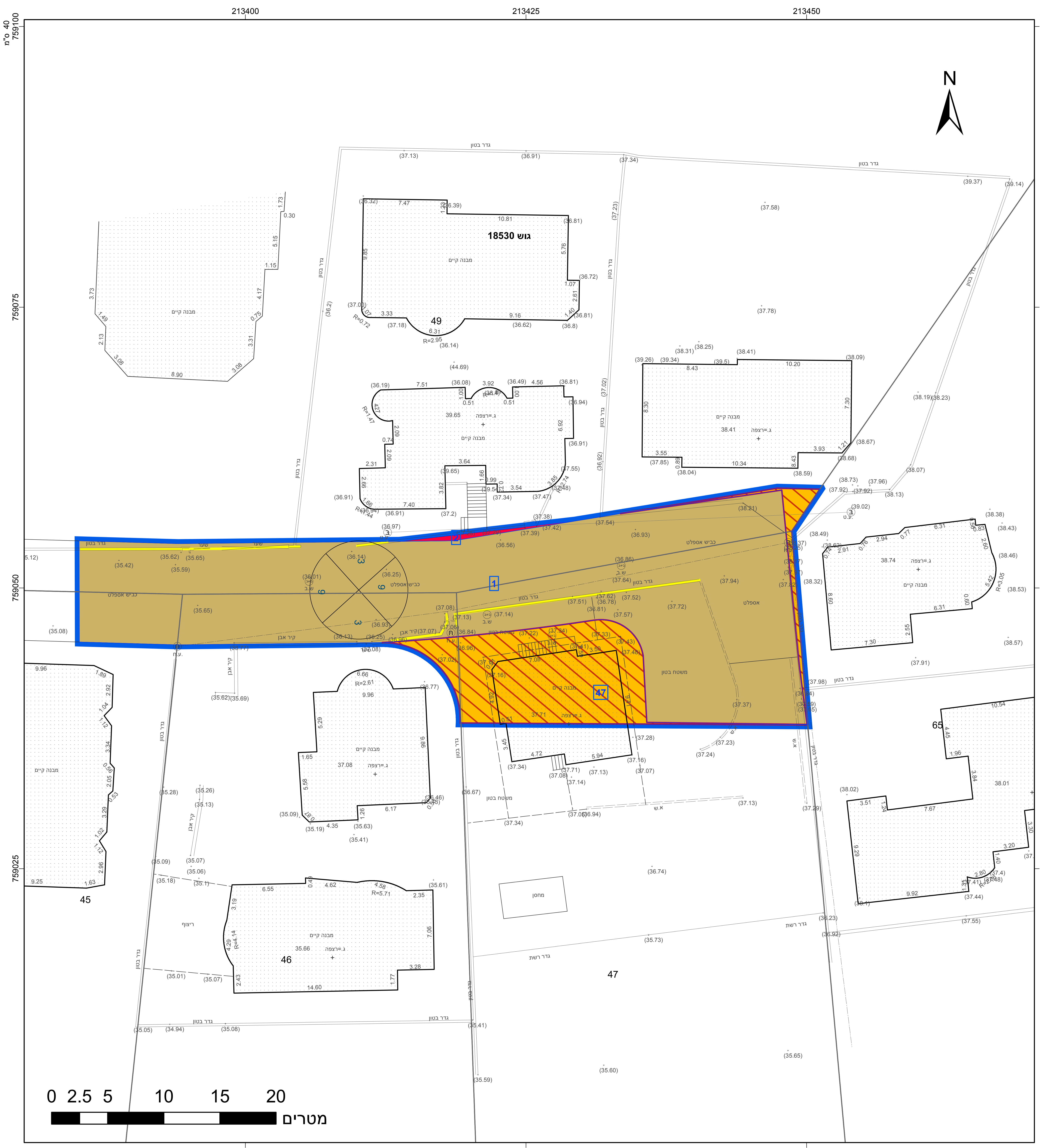

213400
213425
213450
759100
759075
759050
759025
40 מ"ס
36 מ"ס
N
גוש 18530
49
45
46
47
65
1
47
מבנה קיים
גדר בטון
כביש אספלט
משטח בטון
מחסן
גדר רשת
0 2.5 5 10 15 20
מטרים

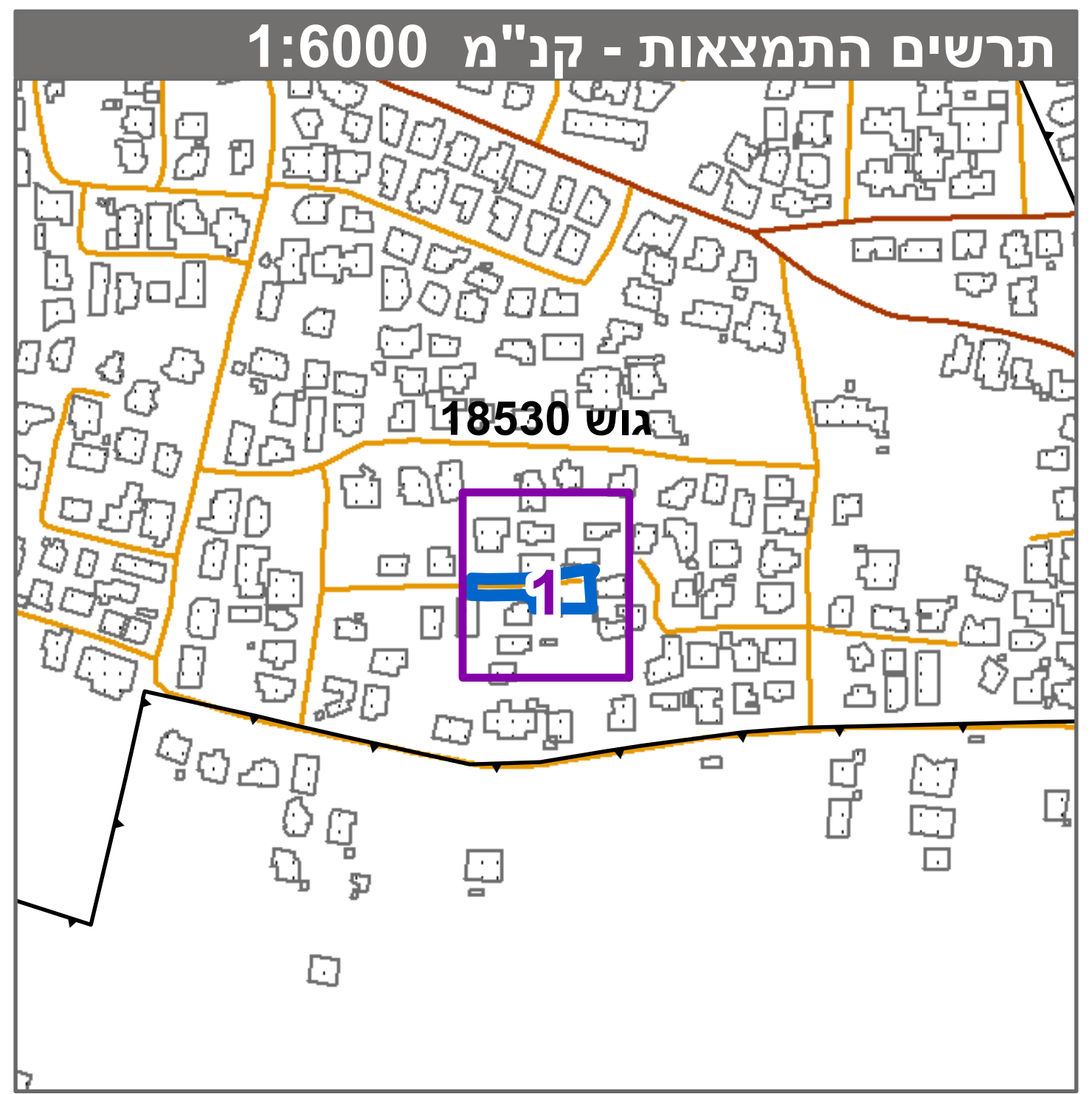
תרשים התמצאות - קנ"מ 1:6000

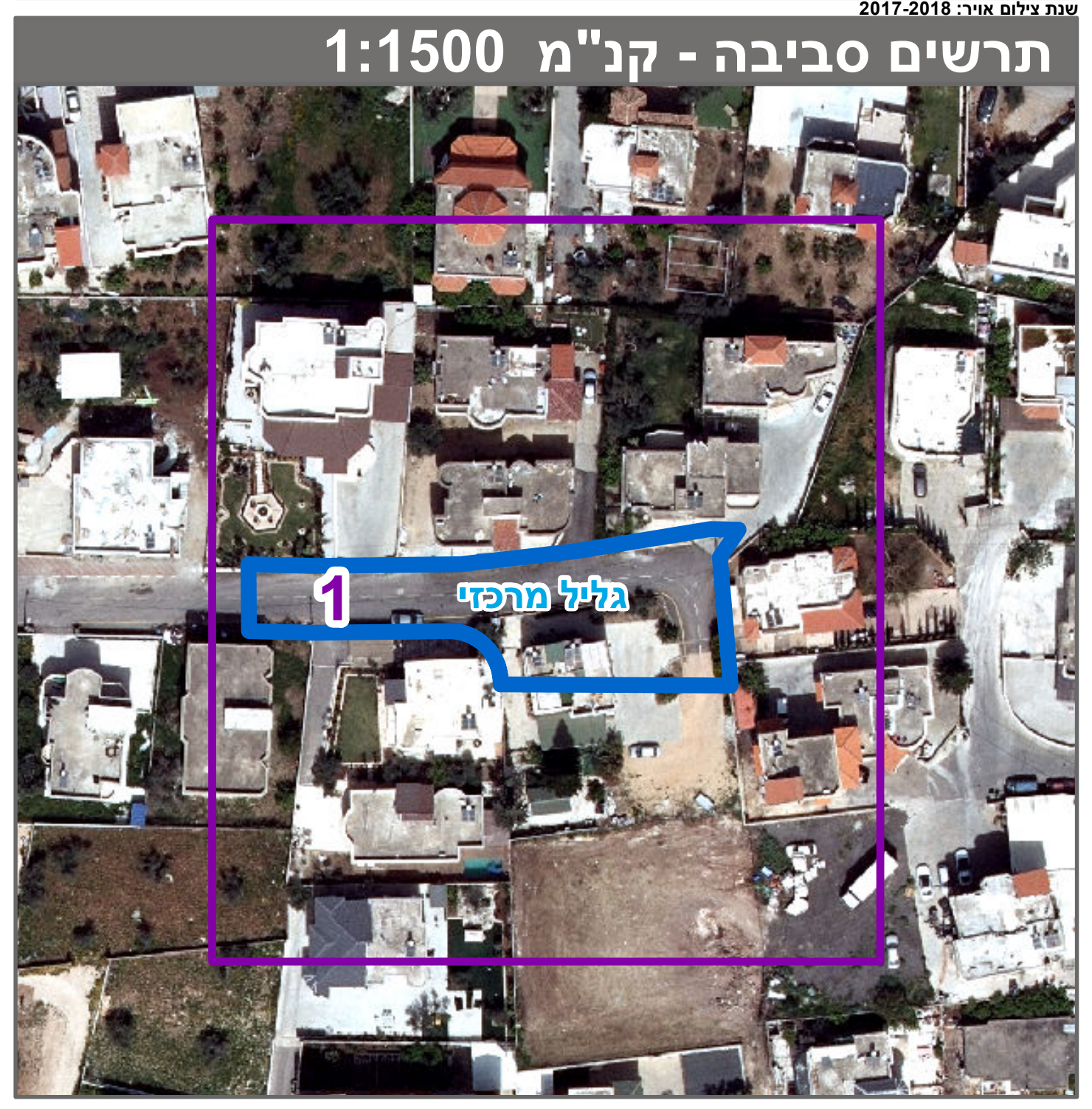
תרשים סביבה - קנ"מ 1:1500

1
גליל מרכזי

שמות*

מגיש התכנית	ועדה מקומית תאגיד: הוועדה המקומית לתו"ב גליל מרכזי
עורך ראשי	מואנס ימין תאגיד: אינג' מואנס ימין, מהנדס
יזם	ועדה מקומית תאגיד: הוועדה המקומית לתו"ב גליל מרכזי

בעלי ענין בקרקע*

בבעלות מדינה	תאגיד: רשות מקרקעי ישראל

טבלת גושים וחלקות*

מספר גוש	חלק/ כל הגוש	מספרי חלקות בשלמותן	מספרי חלקות בחלקיותן
18530	חלק		49 ,45-47

* הרשימה המלאה מפורטת בהוראות התכנית / בהודעה שפורסמה בעיתונות וברשומות

הריני מצהיר בזאת כי המפה הטופוגרפית/המצבית המהווה רקע לתכנית זו, נערכה על ידי ביום 21/05/2019 והיא הוכנה לפי הוראות נוהל מבא"ת ובהתאם להוראות החוק ולתקנות המודדים שבתוקף. דיוק הקו הכחול והקדסטר:מדידה אנליטית מלאה ברמת תצ"ר

שם המודד	מספר רשיון	חתימה	תאריך
רזין סוילם	1054		

מספר תכנית: 252-0758706, מספר גירסת תשריט: 3