חוק התכנון והבנייה, התשכ"ה - 1965

תכנית מפורטת

מס' 257-0667600

רמת ישי - חלוקה בהסכמה ושינוי חלק מהוראות התוכנית

תשריט מצב מוצע	גיליון 1 מתוך 1
מחוז	צפון
מרחב תכנון מקומי	מבוא העמקים
רשות מקומית	רמת ישי
ישוב	רמת ישי
תכנית בסמכות	מקומית
איחוד וחלוקה	איחוד ו/או חלוקה בהסכמת כל הבעלים בכל תחום התכנית/בחלק מתחום התכנית
היתרים או הרשאות	תכנית שמכוחה ניתן להוציא היתרים או הרשאות
מונה תדפיס התשריט	12
מועד הפקה	24/12/2020 13:19
שטח התכנית	4.984 דונם קנה מידה 1:500

אישורים בתכנית מס' 257-0667600

שמות*

מגיש התכנית	יצחק ביסיס תאגיד:
מגיש התכנית	שלמה גל תאגיד:
מגיש התכנית	יוסף פורת תאגיד:
עורך ראשי	אברהם סלע תאגיד: אבי סלע אדריכל

בעלי ענין בקרקע*

טבלת גושים וחלקות*

מספר גוש	חלק/ כל הגוש	מספרי חלקות בשלמותן	מספרי חלקות בחלקיותן
11182	חלק	17	

* הרשימה המלאה מפורטת בהוראות התכנית / בהודעה שפורסמה בעיתונות וברשומות

הריני מצהיר בזאת כי המפה הטופוגרפית/המצבית המהווה רקע לתכנית זו, נערכה על ידי ביום 02.70.31 והיא הוכנה לפי הוראות נוהל מבא"ת ובהתאם להוראות החוק ולתקנות המודדים שבתוקף. ד"יוק הקו הכחול והקדסטר:מד"דה אנליטית מלאה ברמת תצ"ר

השם ויירמ	46		
שם המודד	מספר רשיון	חתימה	תאריך

מספר תכנית: 257-0667600, מספר גרסת תשריט: 12

מקרא

- מגורים א
- שטח ציבורי פתוח
- דרך משולבת
- מבנה להריסה
- קו בנין תחתי/תת קרקעי
- קו-בנין

תרשים התמצאות - קנ"מ 1:12000

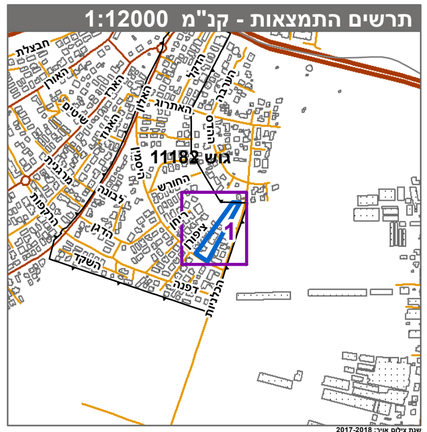
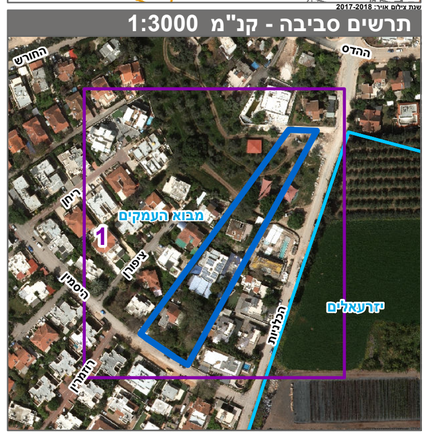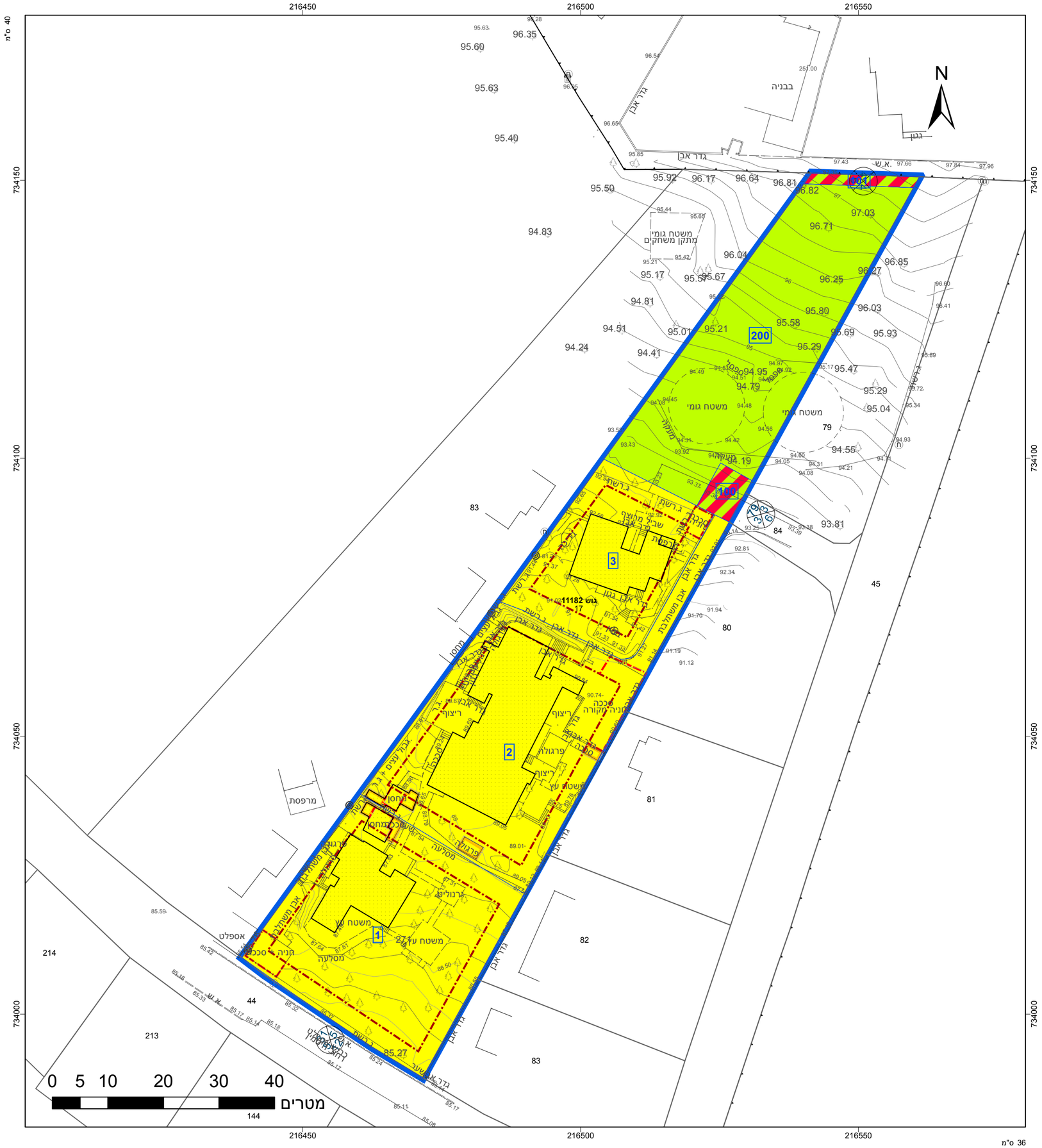
תרשים סביבה - קנ"מ 1:3000