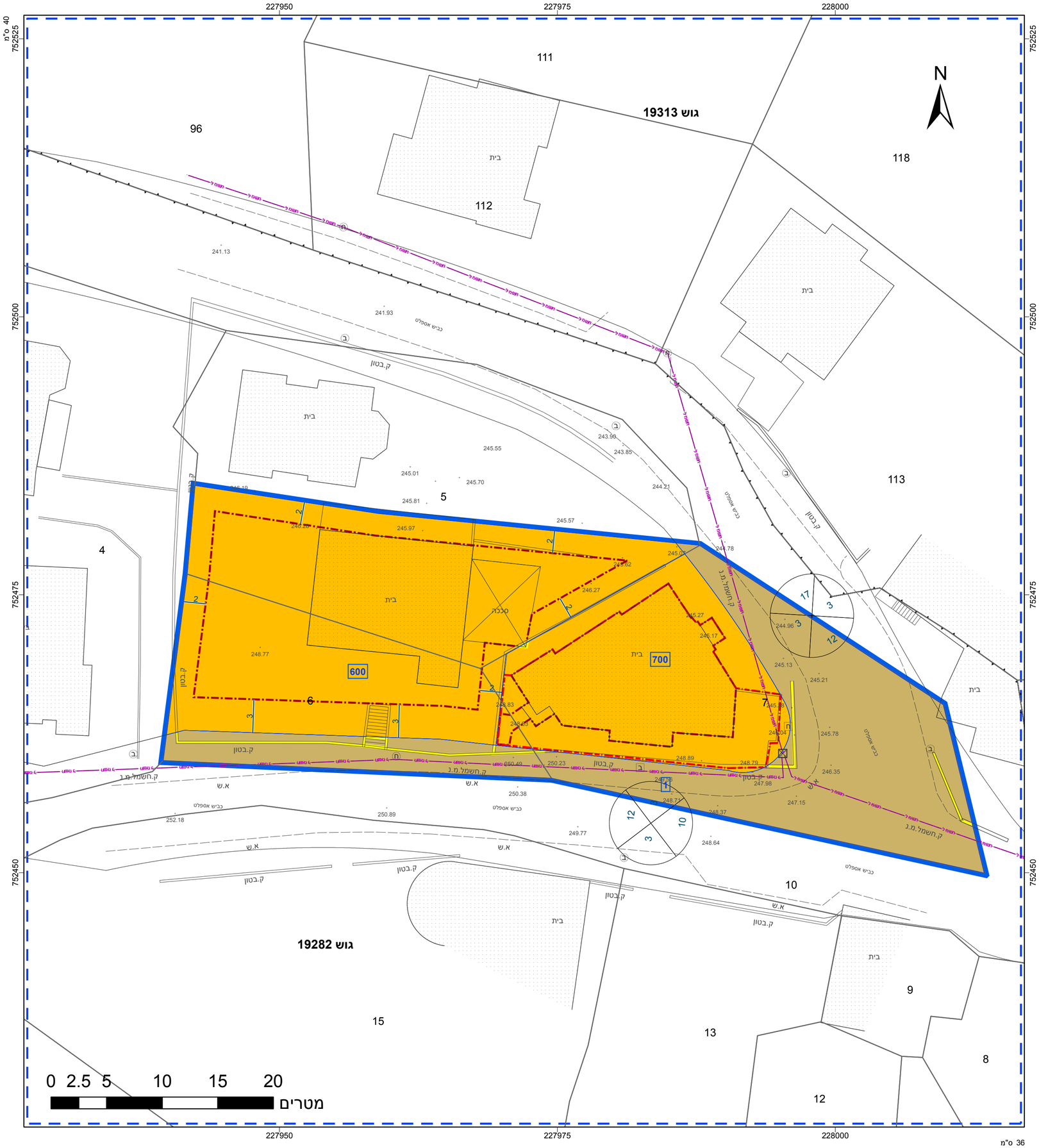

מקרא

- גבול תכנית
- מס. נפח נוספים
- גוש 1234 גבול גוש נוספים
- גבול חלקה נוספים
- רוחות דרך
- מאוד נחוץ
- נחוץ
- קו בנין
- נחוץ ויתרון ויתרון

- מגורים ב
- דרך מאושרת
- אתר עתיקות/אתר הסטורי
- מידות
- קו חשמל מתח נמוך
- להריסה
- קו בנין תחתי/תת קרקעי
- קו-בנין

תרשים התמצאות - קנ"מ 1:6000

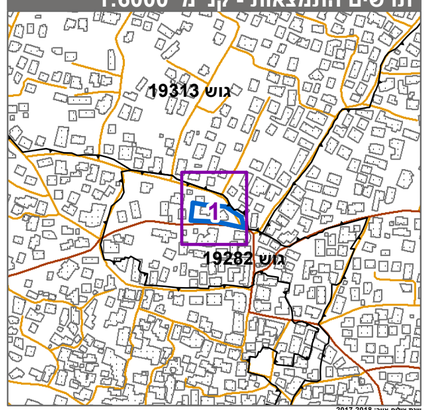

תרשים סביבה - קנ"מ 1:1500

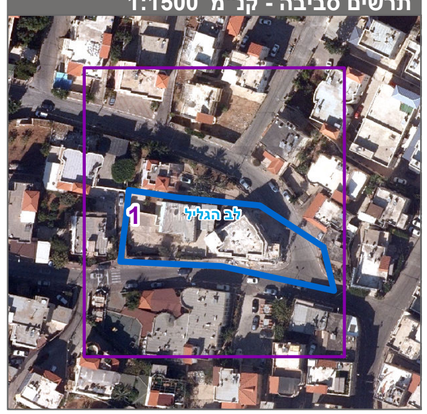

חוק התכנון והבנייה, התשכ"ה - 1965

תכנית מתאר מקומית

מס' 262-0796870

שינוי בהוראות וזכויות הבניה בית לוטוף אבו ח'ליל - סכנין

תשריט מצב מוצע	גיליון 1 מתוך 1
מחוז	צפון
מרחב תכנון מקומי	לב הגליל
רשות מקומית	סח'נין
ישוב	סח'נין
תכנית בסמכות	מקומית
איחוד וחלוקה	איחוד ו/או חלוקה ללא הסכמת כל הבעלים בכל תחום התכנית/בחלק מתחום התכנית
היתרים או הרשאות	תכנית שמכוחה ניתן להוציא היתרים או הרשאות
מונה תדפיס התשריט	4
מועד הפקה	06/01/2021 02:21
שטח התכנית	1.535 דונם קנה מידה 1:250

אישורים בתכנית מס' 262-0796870

שמות*

מגיש התכנית	מוראד אבו ח'ליל תאגיד:
מגיש התכנית	סאלח שעבאן תאגיד:
עורך ראשי	יאסר גנאים תאגיד: מהנדס אזרחי
יזם	מוראד אבו ח'ליל תאגיד:
יזם	סאלח שעבאן תאגיד:

בעלי ענין בקרקע*

טבלת גושים וחלקות*

מספר גוש	חלק/ כל הגוש	מספרי חלקות בשלמותן	מספרי חלקות בחלקיותן
19282	חלק	6-7	5

* הרשימה המלאה מפורטת בהוראות התכנית / בהודעה שפורסמה בעיתונות וברשומות

הריני מצהיר בזאת כי המפה הטופוגרפית/המצבית המהווה רקע לתכנית זו, נערכה על ידי ביום 01/10/2019 והיא הוכנה לפי הוראות נוהל מבא"ת ובהתאם להוראות החוק ולתקנות המודדים שבתוקף. דיוק הקו הכחול והקדסטר:מדידה גרפית

שם המודד	מספר רשיון	חתימה	תאריך
עלאא גנאים	1022		