חוק התכנון והבנייה, התשכ"ה - 1965

תכנית מתאר מקומית

מס' 222-0786806

מרכז תרבות - יקנעם עילית

תשריט מצב מוצע	גיליון 1 מתוך 1
מחוז	צפון
מרחב תכנון מקומי	יקנעם עילית
רשות מקומית	יקנעם עילית
ישוב	יקנעם עילית
תכנית בסמכות	מקומית
איחוד וחלוקה	ללא איחוד וחלוקה
היתרים או הרשאות	תכנית שמכוחה ניתן להוציא היתרים או הרשאות
מונה תדפיס התשריט	25
מועד הפקה	22/03/2021 17:24
שטח התכנית	6.757 דונם קנה מידה 1:500

אישורים בתכנית מס' 222-0786806

שמות*

מגיש התכנית	ועדה מקומית תאגיד: ועדה מקומית יקנעם עילית
עורך ראשי	איתי דהבי תאגיד: דהבי איתי אדריכלים בע"מ
יזם	רשות מקומית תאגיד: עיריית יקנעם עילית

בעלי ענין בקרקע*

בבעלות מדינה	רמ"י תאגיד: רמ"י
בבעלות רשות מקומית	תאגיד: עיריית יקנעם עילית
חוכר	תאגיד: היוניטד ישראל אפל אינק

טבלת גושים וחלקות*

מספר גוש	חלק/ כל הגוש	מספרי חלקות בשלמותן	מספרי חלקות בחלקותן
11495	חלק		34-35, 93, 101

* הרשימה המלאה מפורטת בהוראות התכנית / בהודעה שפורסמה בעיתונות וברשומות

הריני מצהיר בזאת כי המפה הטופוגרפית/המצבית המהווה רקע לתכנית זו, נערכה על ידי ביום 13.12.19 והיא הוכנה לפי הוראות נוהל מבא"ת ובהתאם להוראות החוק ולתקנות המודדים שבתוקף. דיוק הקו הכחול והקדסטר:מדידה גרפית

חלבי לביב	808		
שם המודד	מספר רשיון	חתימה	תאריך

מספר תכנית: 222-0786806, מספר גרסת תשריט: 25

מקרא

גבול תכנית	
מס. נוסח מסמך	250
גוש 1234	
גבול גוש מוסמך	
גבול חלקה מוסמך	
רוחות דרך	
מספר דרך	
קו בנין	
מספר ריחוף דרך	

- מבנים ומוסדות ציבור
- שטח ציבורי פתוח
- דרך מאושרת
- דרך מוצעת
- שביל
- תחום השפעה
- גבול מגבלות בניה
- מבנה להריסה
- מבנה להריסה
- מידות
- קו מים "4 ומעלה
- ציר נחל
- קו-בנין

תרשים התמצאות - קנ"מ 1:12000

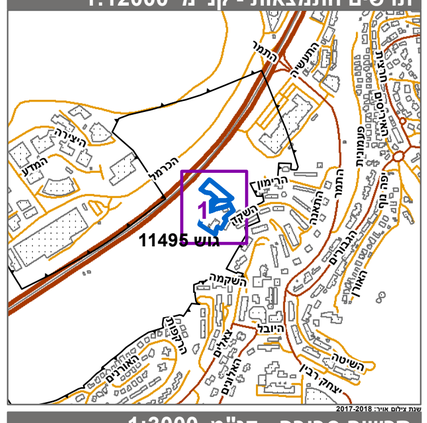
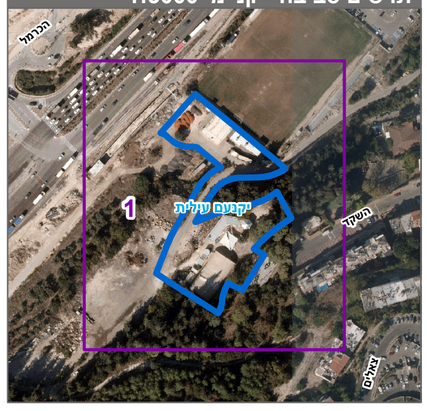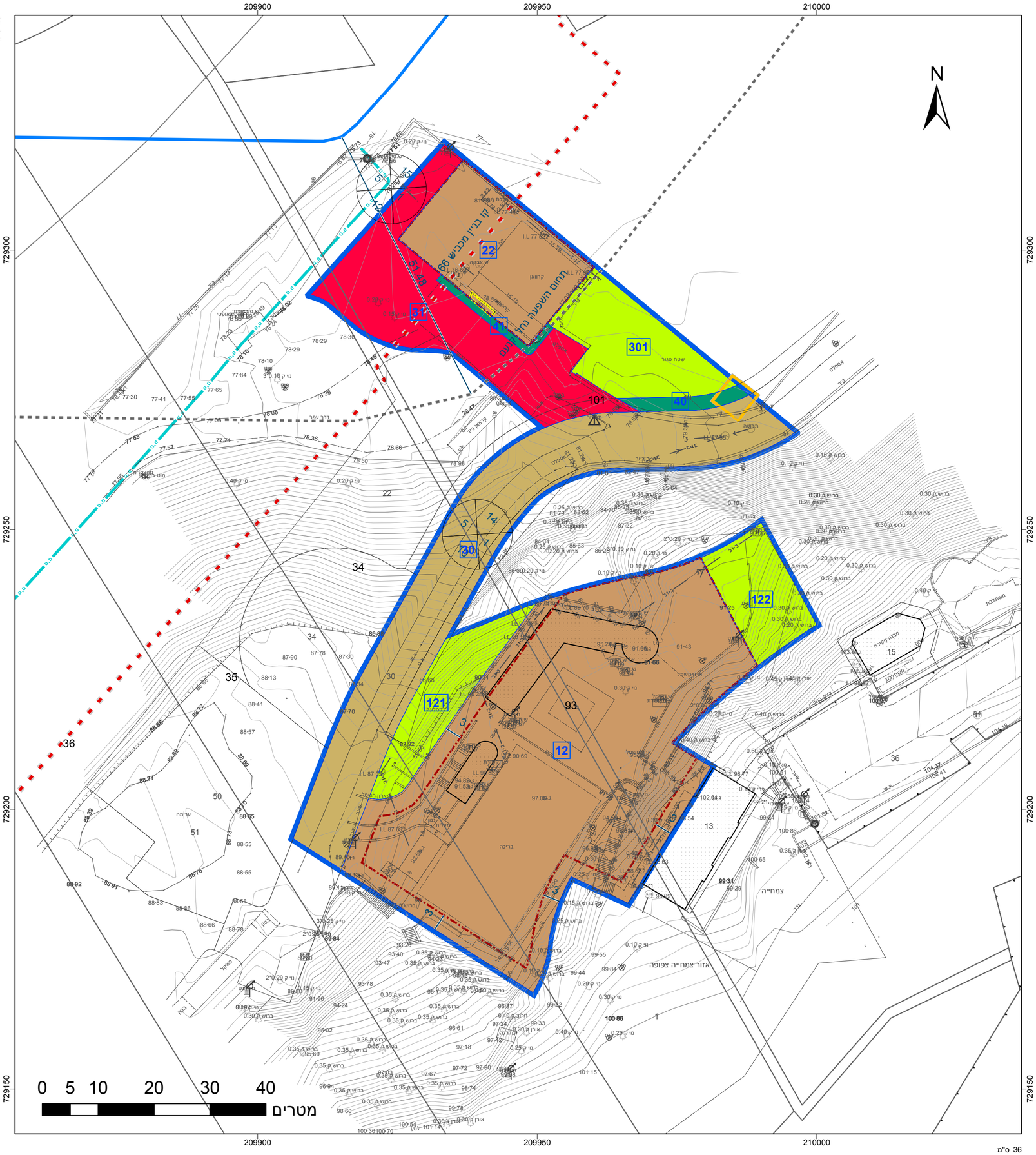
תרשים סביבה - קנ"מ 1:3000