חוק התכנון והבנייה, התשכ"ה - 1965

תכנית מתאר מקומית

מס' 258-0803494

החלפת שטחים בין מבנה מוסדות ציבור ומגורים בפקעין

תשריט מצב מוצע	גיליון 1 מתוך 1
מחוז	צפון
מרחב תכנון מקומי	מעלה נפתלי
רשות מקומית	פקיעין (בוקייעה)
ישוב	פקיעין (בוקייעה)
תכנית בסמכות	מקומית
איחוד וחלוקה	איחוד ו/או חלוקה בהסכמת כל הבעלים בכל תחום התכנית/בחלק מתחום התכנית
היתרים או הרשאות	תכנית שמכוחה ניתן להוציא היתרים או הרשאות
מונה תדפיס התשריט	16
מועד הפקה	31/03/2021 10:14
שטח התכנית	17.061 דונם קנה מידה 1:500

אישורים בתכנית מס' 258-0803494

שמות*

מגיש התכנית	רשות מקומית תאגיד: מועצה מקומית פקיעין
עורך ראשי	גלאל מולה תאגיד: חץ הגליל
יזם	רשות מקומית תאגיד: מועצה מקומית פקיעין

בעלי ענין בקרקע*

טבלת גושים וחלקות*

מספר גוש	חלק/ כל הגוש	מספרי חלקות בשלמותן	מספרי חלקות בחלקותן
19080	חלק		59-61
19094	חלק		82

* הרשימה המלאה מפורטת בהוראות התכנית / בהודעה שפורסמה בעיתונות וברשומות

הריני מצהיר בזאת כי המפה הטופוגרפית/המצבית המהווה רקע לתכנית זו, נערכה על ידי ביום 03.10.2019 והיא הוכנה לפי הוראות נוהל מבא"ת ובהתאם להוראות החוק ולתקנות המודד"ים שבתוקף. ד"יוק הקו הכחול והקדסטר:מדידה אנליטית מלאה ברמת תצ"ר

סוויד מחבוב	1003		
שם המודד	מספר רשיון	חתימה	תאריך

מספר תכנית: 258-0803494, מספר גרסת תשריט: 16

מקרא

- מגורים
- מבנים ומוסדות ציבור
- דרך מאושרת
- דרך מוצעת
- דרך/מסילה לביטול
- מבנה להריסה
- מידות
- קו-בנין

תרשים התמצאות - קנ"מ 1:21000

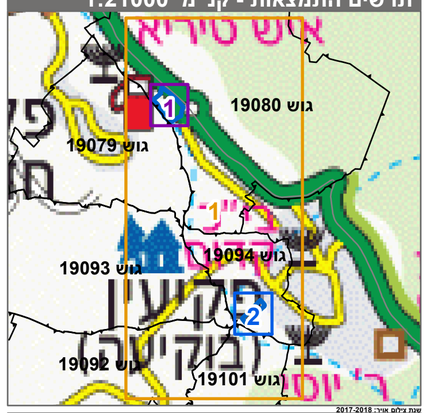

שנת בלים אחרונה 2017-2018
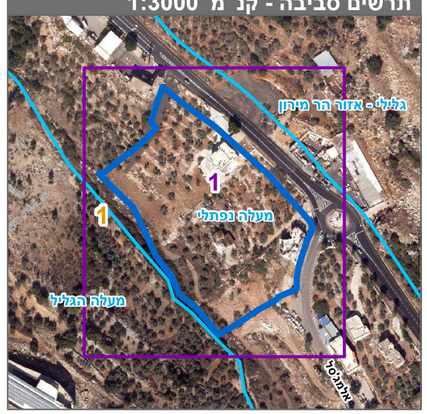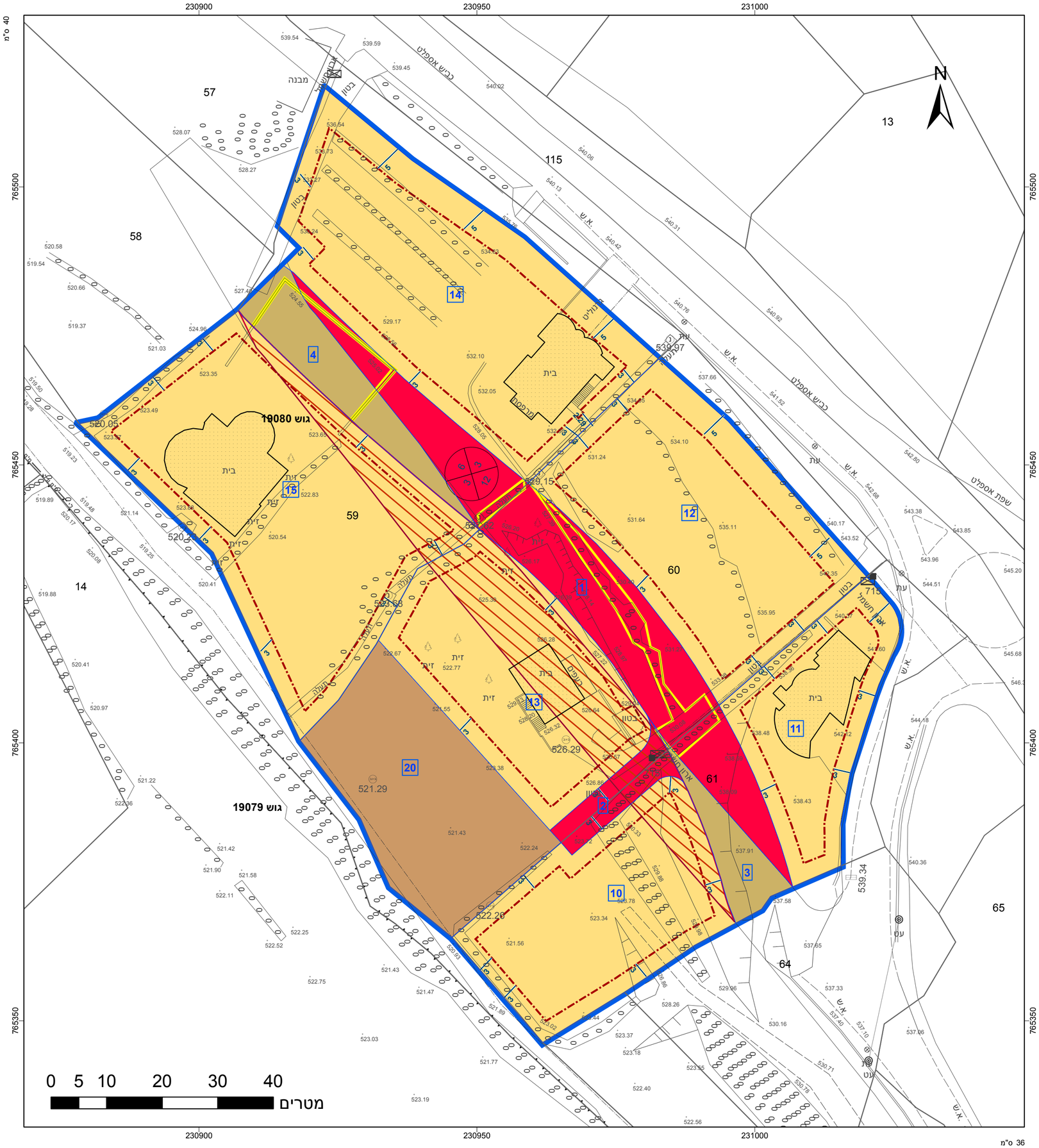
תרשים סביבה - קנ"מ 1:3000