מקרא



תרשים התמצאות - קנ"מ 1:6000

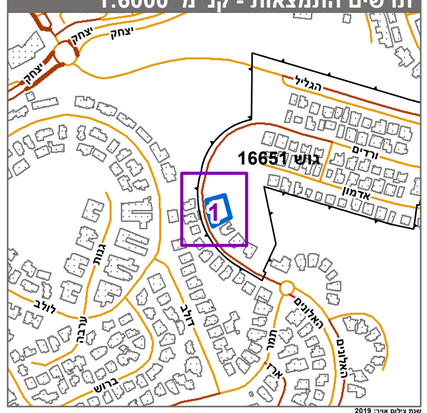

עדכון גיליס אחרון: 2019

תרשים סביבה - קנ"מ 1:1500

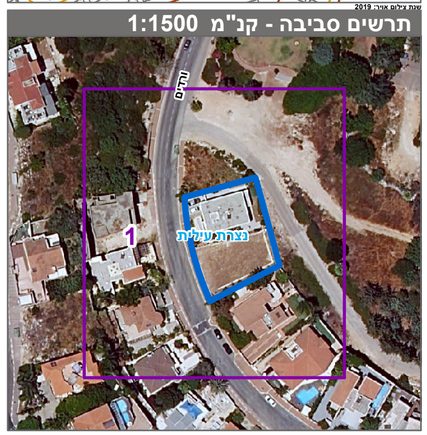

חוק התכנון והבנייה, התשכ"ה - 1965

תכנית מתאר מקומית

מס' 212-0980649

שינוי הוראות וזכויות בניה 16651/119- נוף הגליל

תשריט מצב מוצע	גיליון 1 מתוך 1
מחוז	צפון
מרחב תכנון מקומי	נוף הגליל
רשות מקומית	
ישוב	
תכנית בסמכות	מקומית
איחוד וחלוקה	איחוד ו/או חלוקה בהסכמת כל הבעלים בכל תחום התכנית/בחלק מתחום התכנית
היתרים או הרשאות	תכנית שמכוחה ניתן להוציא היתרים או הרשאות
מונה תדפיס התשריט	6
מועד הפקה	17/10/2021 12:07
שטח התכנית	0.93 דונם קנה מידה 1:250

אישורים בתכנית מס' 212-0980649

שמות*

מגיש התכנית	נ'ורג'י זארובי תאגיד:
מגיש התכנית	ח'אלד זארובי תאגיד:
עורך ראשי	נסים דוידי תאגיד: דוידי ניסים
יזם	ח'אלד זארובי תאגיד:

בעלי ענין בקרקע*

טבלת גושים וחלקות*

מספר גוש	חלק/ כל הגוש	מספרי חלקות בשלמותן	מספרי חלקות בחלקיותן
16651	חלק	119	

* הרשימה המלאה מפורטת בהוראות התכנית / בהודעה שפורסמה בעיתונות וברשומות

הריני מצהיר בזאת כי המפה הטופוגרפית/המצבית המהווה רקע לתכנית זו, נערכה על ידי ביום 19-02-2020 והיא הוכנה לפי הוראות נוהל מבא"ת ובהתאם להוראות החוק ולתקנות המודדים שבתוקף. ד"יוק הקו הכחול והקדסטר:מד"דה גרפית

אליאס אוסאמה	691		
שם המודד	מספר רשיון	חתימה	תאריך