

מקרא

מס' תכנית: 224
 תאריך: 15/11/2021
 גוש: 50778
 חלקה: 1

- מגורים ב
- דרך מאושרת
- דרך חומת
- דרך/מסילה לביטול
- זיקת הנהא לעובר ברבב
- מדינות
- קי-בג

חוק התכנון והבניה, התשכ"ה - 1965
 תכנית מתאר מקומית

מס' 256-0972224

הסדרת שני מגרשי מגורים צפון
 בוקעאטא ג/26420

תשריט מצב מוצע גיליון 1 מתוך 1

מחוז	צפון
מרחב תכנון מקומי	מעלה חרמון
רשות מקומית	בוקעאטה
ישוב	בוקעאטה

תכנית בסמכות	מחוזית
איחוד וחלוקה	לא איחוד וחלוקה
היתרים או הרשאות	תכנית שמכוח ניתן להוציא היתרים או הרשאות

מונה תדפיס התשריט	6
מועד הפקה	15/11/2021
שטח התכנית	3.909 דונם קנה מידה 1:500

אישורים בתכנית מס' 256-0972224

מינהל התכנון
 חוק התכנון והבניה, התשכ"ה - 1965
 מחוז צפון
 הועדה המחוזית להתיישבות
 28/10/2021
 להפקיד את התכנית
 05/01/2022
 תאריך י"ר הועדה המחוזית

שמות*

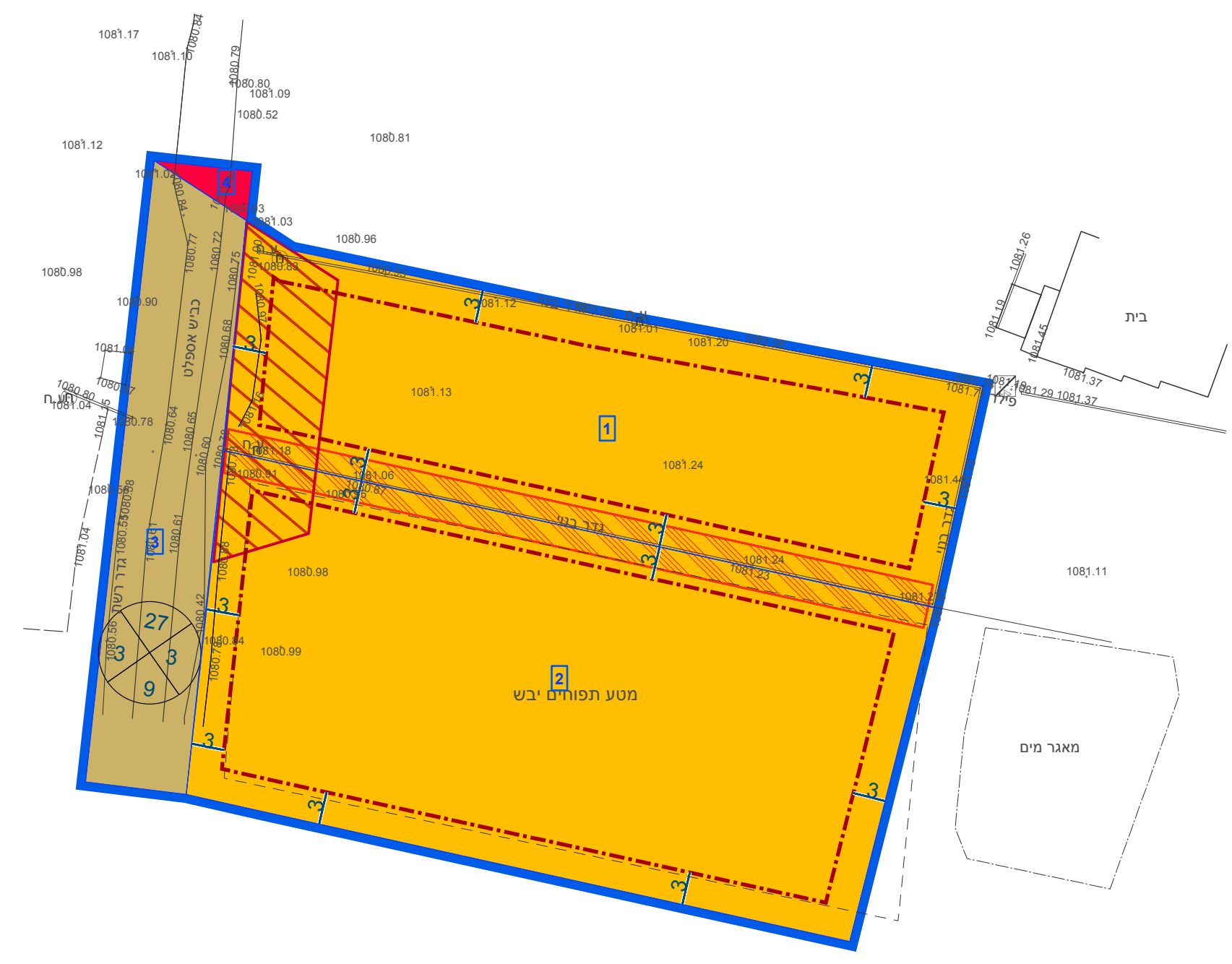

מגיש התכנית	סאמח אבו עאד תאגיד
עורך ראשי	סמארה אבו סאלח תאגיד סימארה
יזם	סאמח אבו עאד תאגיד

בעלי ענין בקרקע*

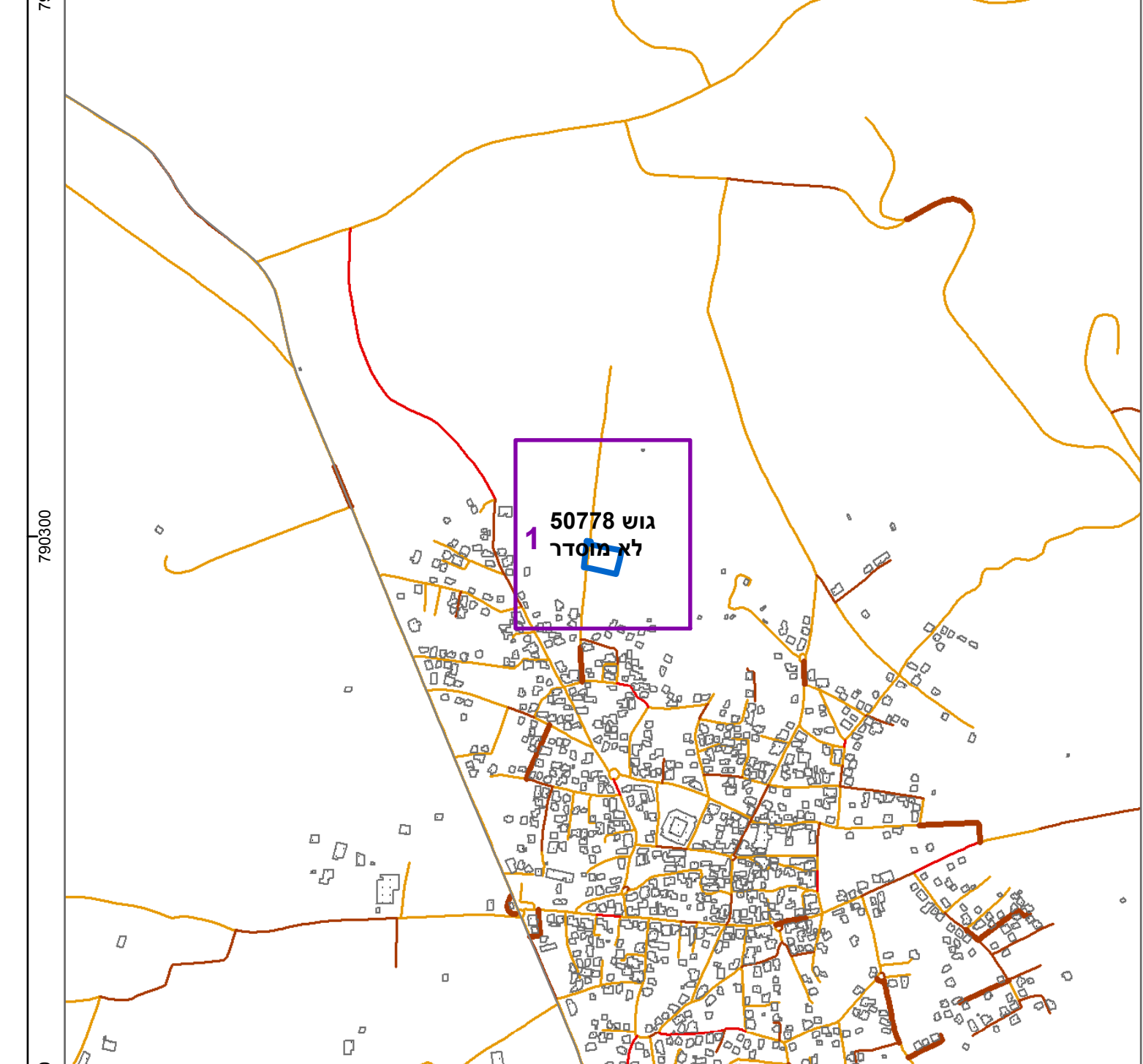
טבלת גושים וחלקות*

מספר גוש	כל הגוש/חלק	מספרי חלקות בשלמותן	מספרי חלקות בחלקיות
50778	הלק		999

* הרשימה המלאה מפורטת בהוראות התכנית / בהודעה שפורסמה בעיתונות וברשמות
 הריני מצהיר בזאת כי המפה הטופוגרפית/המצבית המהווה רקע לתכנית זו, נערכה על ידי ביום 12/03/21 והיא הוכנה לפי הוראות נוהל מב"ת ובהתאם להוראות החוק ולתקנות המודדים שבתוקף.
 דיוק הקו הכחול והקדסטרי: קו כחול (בלבד) ברמה אנליטית
 אימו האני פרחאט 957
 שם המודד מספר רשיון חתימה תאריך



תרשים התמצאות - קנ"מ 1:12000



תרשים סביבה - קנ"מ 1:3000

