חוק התכנון והבנייה, התשכ"ה - 1965

תכנית מתאר מקומית

מס' 254-0967125

הסדרת יעודי קרקע ע"י אחוד וחלוקה תכנוני- יקנעם המושבה

תשריט מצב מוצע	גיליון 1 מתוך 1
מחוז	צפון
מרחב תכנון מקומי	יזרעאלים
רשות מקומית	מגידו
ישוב	יקנעם (מושבה)
תכנית בסמכות	מקומית
איחוד וחלוקה	ללא איחוד וחלוקה
היתרים או הרשאות	תכנית שמכוחה ניתן להוציא היתרים או הרשאות
מונה תדפיס התשריט	18
מועד הפקה	24/10/2021 09:02
שטח התכנית	3.74 דונם קנה מידה 1:500

אישורים בתכנית מס' 254-0967125

שמות*

מגיש התכנית	גד וינשטיין תאגיד:
מגיש התכנית	מטילדה וינשטיין תאגיד:
עורך ראשי	איתי זהבי תאגיד: איתי זהבי אדריכלים בע"מ
יזם	גד וינשטיין תאגיד:
יזם	מטילדה וינשטיין תאגיד:

בעלי ענין בקרקע*

בעלים	איל בלום תאגיד:
בעלים	הדס בלום תאגיד:
בעלים	גד וינשטיין תאגיד:
בעלים	מטילדה וינשטיין תאגיד:

טבלת גושים וחלקות*

מספר גוש	חלק/ כל הגוש	מספרי חלקות בשלמות	מספרי חלקות בחלקיות
11091	חלק	8	47

* הרשימה המלאה מפורטת בהוראות התכנית / בהודעה שפורסמה בעיתונות וברשומות

הריני מצהיר בזאת כי המפה הטופוגרפית/המצבית המהווה רקע לתכנית זו, נערכה על ידי ביום 15.03.21 והיא הוכנה לפי הוראות נוהל מבא"ת ובהתאם להוראות החוק ולתקנות המודדים שבתוקף. דיוק הקו הכחול והקדסטר:מדידה אנליטית מלאה ברמת תצ"ר

מריין משה	640		
שם המודד	מספר רשיון	חתימה	תאריך

מספר תכנית: 254-0967125, מספר גרסת תשריט: 18

מקרא

- גבול תכנית
- מס. נפח מפוספס — 1234 גוש
- גבול גוש מוספס
- גבול חלקה ומספרו
- רוחות דרך
- מאפיין ראוי
- קו בנין
- מרחב ראיה ויזואלי

- מגורים
- דרך מאושרת
- דרך מוצעת
- דרך/מסילה לביטול
- מידות
- קו-בנין

תרשים התמצאות - קנ"מ 1:12000

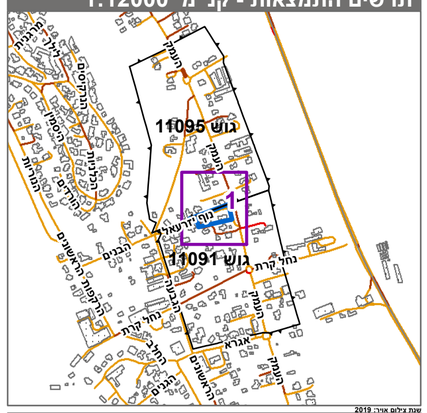

עצת גילים אויר, 2019
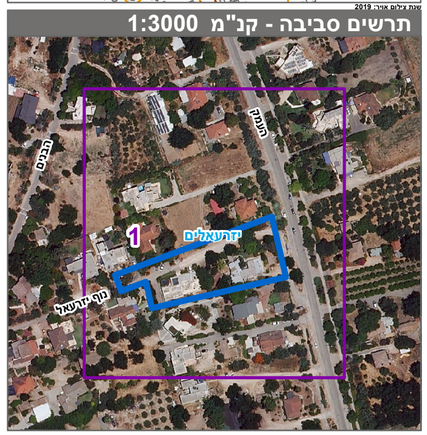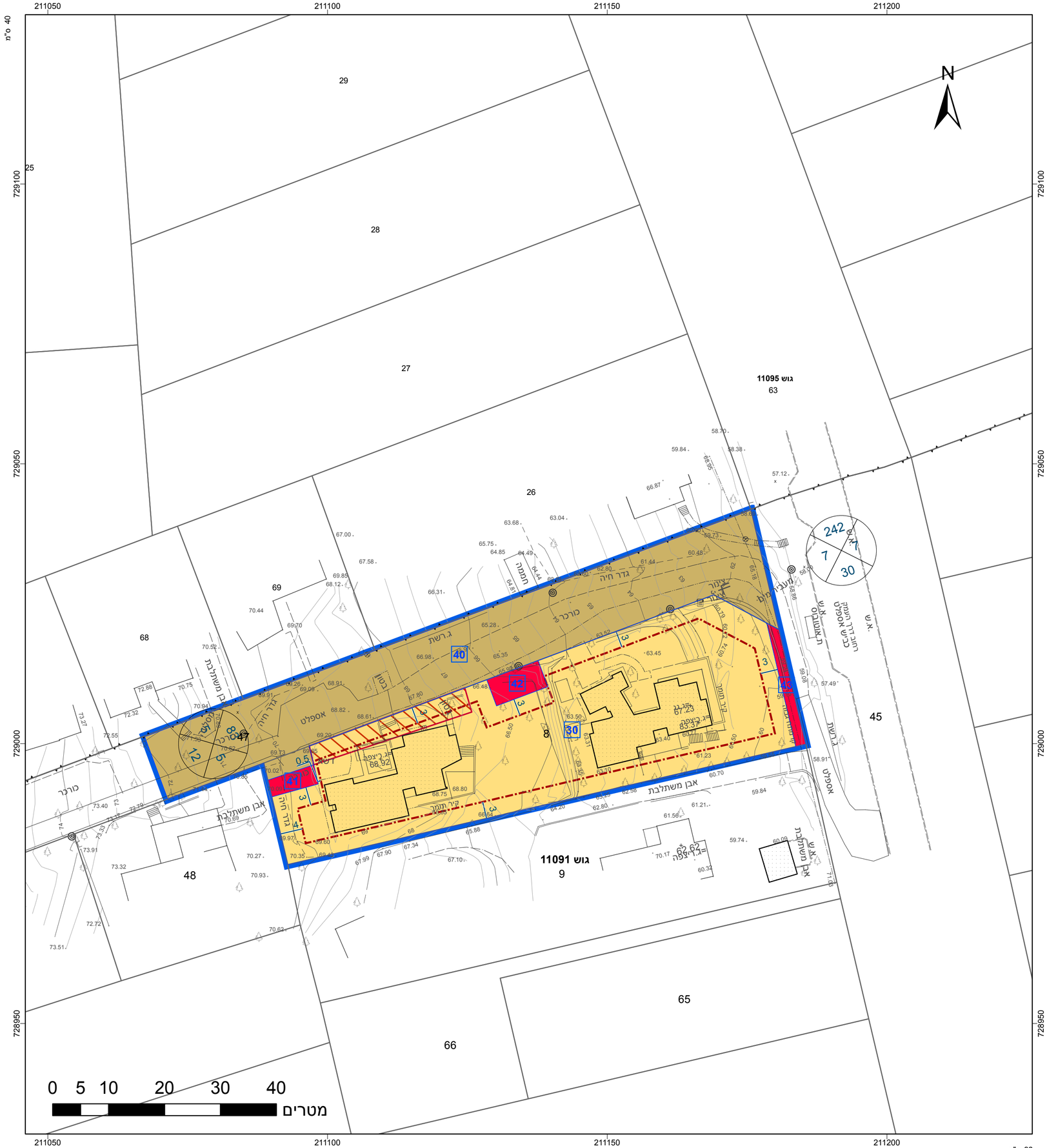
תרשים סביבה - קנ"מ 1:3000