חוק התכנון והבנייה, התשכ"ה - 1965

תכנית מתאר מקומית

מס' 254-0934786

ג/ 26574 פיצול מגרש מנחלה 58, מושב ציפורי

תשריט מצב מוצע	גיליון 1 מתוך 1
מחוז	צפון
מרחב תכנון מקומי	יזרעאלים
רשות מקומית	עמק יזרעאל
ישוב	צפורי
תכנית בסמכות	מחוזית
איחוד וחלוקה	ללא איחוד וחלוקה
היתרים או הרשאות	תכנית שמכוחה ניתן להוציא היתרים או הרשאות
מונה תדפיס התשריט	11
מועד הפקה	10/07/2022 14:29
שטח התכנית	8.767 דונם קנה מידה 1:500

אישורים בתכנית מס' 254-0934786

מינהל התכנון

חוק התכנון והבניה, התשכ"ה - 1965

מחוז צפון

הוועדה המחוזית החליטה ביום :

08/02/2022

להפקיד את התכנית

01/09/2022

שמות*

מגיש התכנית	תאגיד: ציפורי מושב עובדים להתיישבות שיתופית בע"מ
עורך ראשי	גלין בליש תאגיד:
יזם	דניאל קליגלר תאגיד:
יזם	הברטה קליגלר תאגיד:

בעלי ענין בקרקע*

טבלת גושים וחלקות*

מספר גוש	חלק/ כל הגוש	מספרי חלקות בשלמות	מספרי חלקות בחלקיות
17612	חלק		1, 3, 10
17663	חלק		14, 27

* הרשימה המלאה מפורטת בהוראות התכנית / בהודעה שפורסמה בעיתונות וברשומות

הריני מצהיר בזאת כי המפה הטופוגרפית/המצבית המהווה רקע לתכנית זו, נערכה על ידי ביום 06/07/2021 והיא הוכנה לפי הוראות נוהל מבא"ת ובהתאם להוראות החוק ולתקנות המוזדים שבתוקף. דיוק הקו הכחול והקדסטר:קו כחול (בלבד) ברמה אנליטית

חיים שבח	584		
שם המודד	מספר רשיון	חתימה	תאריך

מספר תכנית: 254-0934786, מספר גרסת תשריט: 11

מקרא

- גבול תכנית
- מס. נפח מפוספס
- גוש 1234
- גבול חלקה מפוספס
- חיצוי דרך
- מספר דרך
- שם רחוב
- קו בנין
- מספר רחוב ורחוב
- מגורים א
- מגורים בישוב כפרי
- קרקע חקלאית
- אתר עתיקות/אתר הסטורי
- קו-בנין
- מידות
- עץ/עצים לשימור

תרשים התמצאות - קנ"מ 1:12000

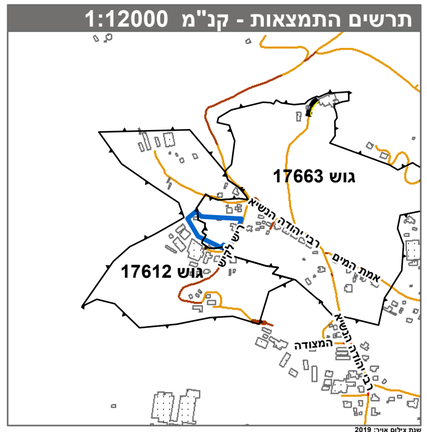

עדכון גלים אויר 2019
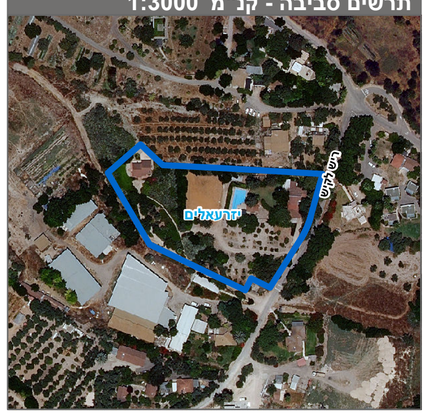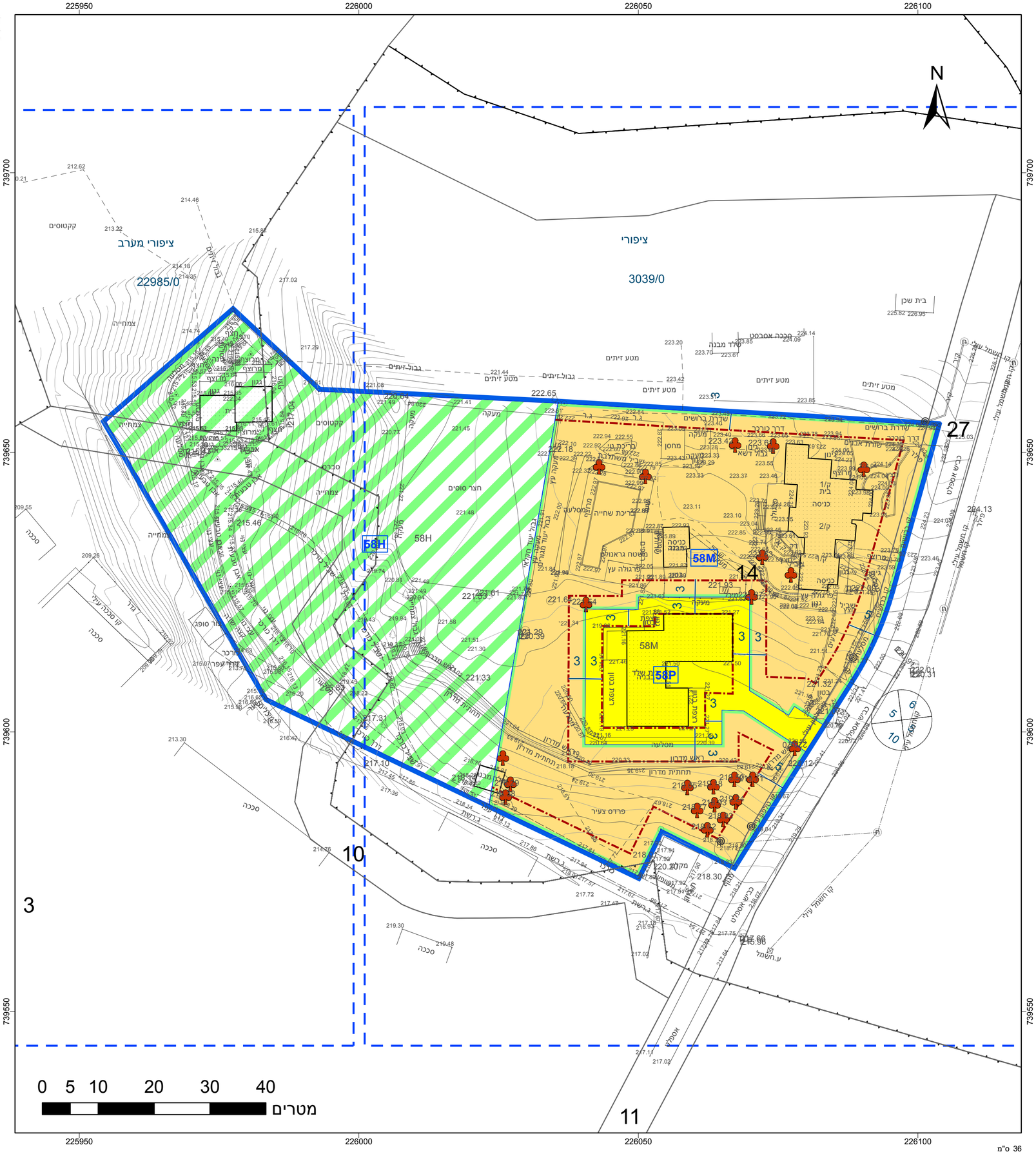
תרשים סביבה - קנ"מ 1:3000