
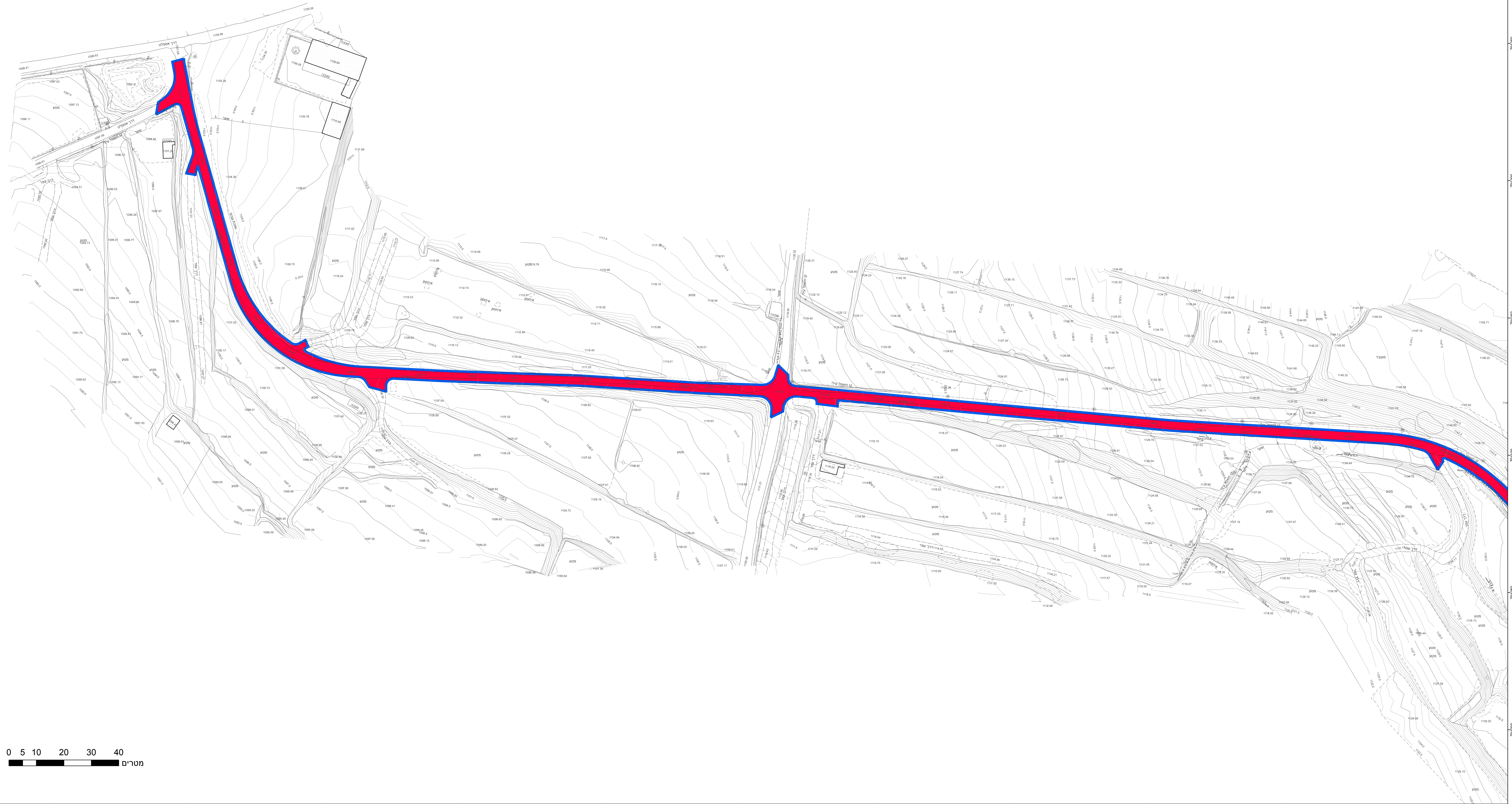
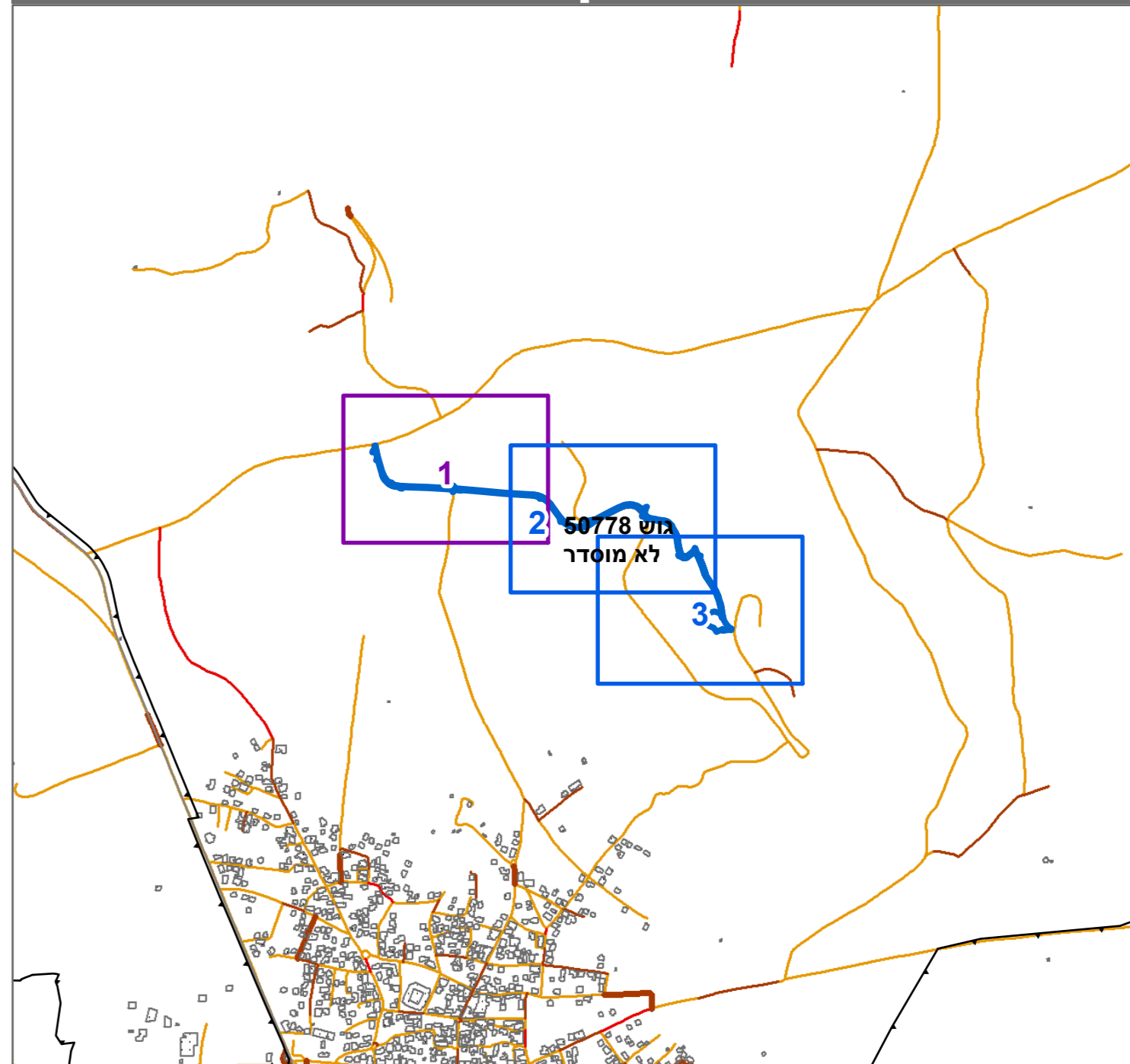



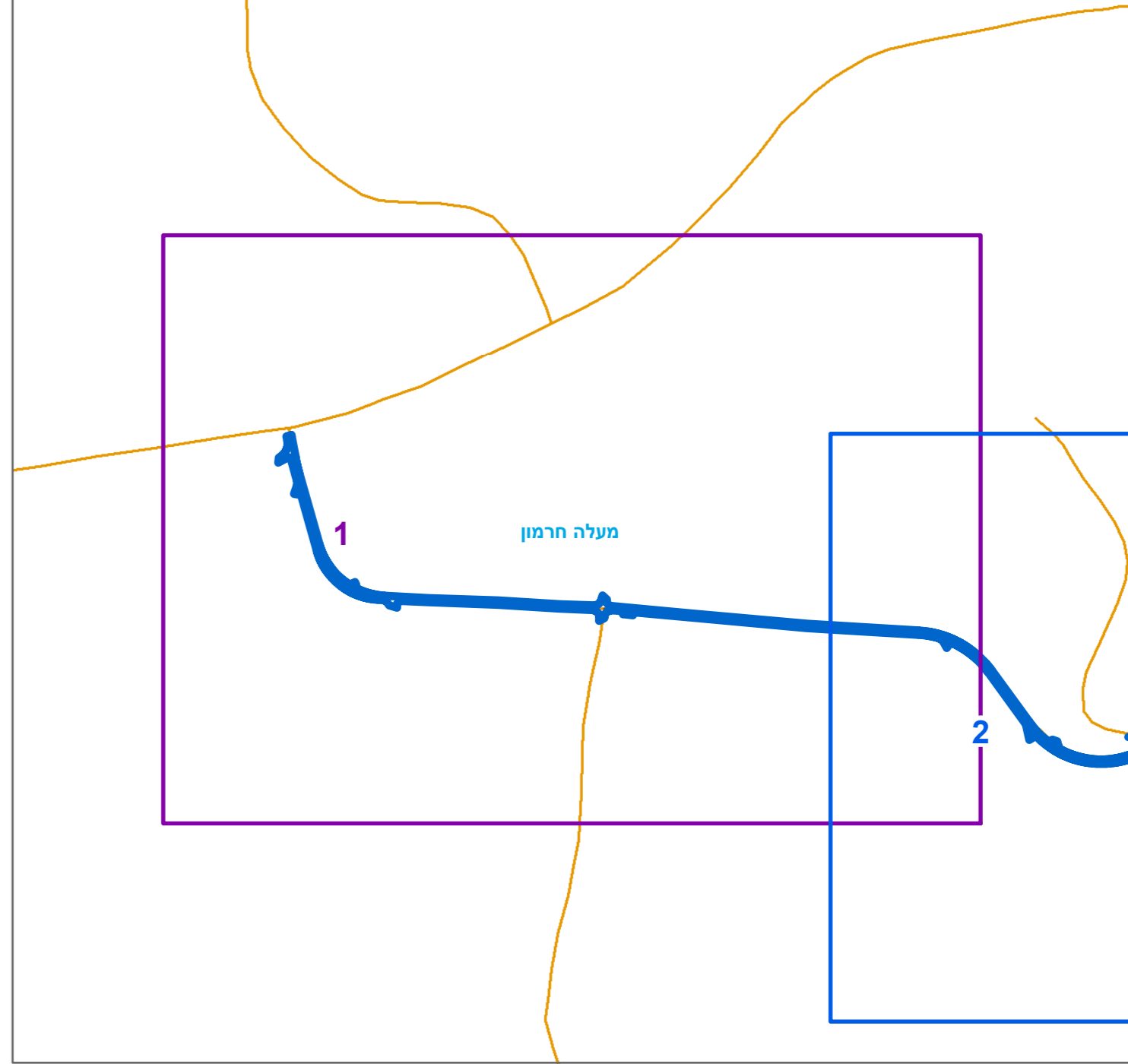
0 5 10 20 30 40
מטרים



תרשים התמצאות - קנ"מ 1:16000



תרשים סביבה - קנ"מ 1:4000



מקרא צבעי תצוגה: ■ דרך מוצעת סמל: 1224	
חוק התכנון והבנייה, התשכ"ה - 1965 תכנית מתאר מקומית	
מס' 256-1058221	
ג/ 27059 בריכת הר ורדה	
תשריט מצב מוצע גיליון 1 מתוך 3	
מחוז	צפון
מרחב תכנון מקומי	מעלה חרמון
רשות מקומית	בוקעאתה
ישוב	
תכנית בסמכות	מחוזית
איחוד וחלוקה	ללא איחוד וחלוקה
היתרים או הרשאות	תכנית שמכחה ניתן להוציא היתרים או הרשאות
מונה תדפיס התשריט	10
מועד הפקדה	28/12/2022
שטח התכנית	7.0834 דונם קנה מידה 1:500
אישורים	
מינוח התכנון חוק התכנון והבנייה, התשכ"ה - 1965 מחוז - צפון הועדה המחוזית לתכנון ובנייה 18/11/2022 לתפקיד אתר תכנון 12/01/2023 חתום: י"ר הועדה המחוזית	

שמות*	מגיש התכנית
עורך ראשי	חברה/תאגיד ממשלתי, יעל אבירן נחמיה מאגיד: מועצת חברת המים לישראל תאריך: ארה שאמר

טבלת גושים וחלקות*			
מספר גוש	תל"ק / כל הגוש	מספרי חלקות בשלמותן	מספרי חלקות בחלקיות
50778	חלק	9999	9999

* הרשימה המלאה מפורטת בהוראות התכנית / בהודעה שפורסמה בעיתונות וברשומות הרגיני מצהיר בזאת כי המפה הטופוגרפית/המצבית המהווה רקע לתכנית זו, נערכה על ידי ביום 5.12.2021 והיא הוכנה לפי הוראות נוהל מבא"ת ובהתאם להוראות החוק ולתקנות המודדים שבתוקף. דיוק הקו הכולל והקדסטר: מדידה גרפית

שגיא שרייבר 1070
שם המודד מספר רישיון
תאריך חתימה