חוק התכנון והבנייה, התשכ"ה - 1965

תכנית מתאר מקומית

מס' 254-0801506

הסדרת ייעודי קרקע על ידי איחוד וחלוקה נחלה 55 אליקים

תשריט מצב מוצע	גיליון 1 מתוך 1
מחוז	צפון
מרחב תכנון מקומי	יזרעאלים
רשות מקומית	מגידו
ישוב	אליקים
תכנית בסמכות	מקומית
איחוד וחלוקה	ללא איחוד וחלוקה
היתרים או הרשאות	תכנית שמכוחה ניתן להוציא היתרים או הרשאות בחלק מתחום התכנית
מונה תדפיס התשריט	24
מועד הפקה	13/09/2022 15:42
שטח התכנית	6549.1 דונם קנה מידה 1:500

אישורים בתכנית מס' 254-0801506

שמות*

מגיש התכנית	אילן חסן תאגיד:
מגיש התכנית	אבנר חת תאגיד:
עורך ראשי	איתי זהבי תאגיד: איתי זהבי אדריכלים בע"מ
יזם	אבנר חת תאגיד:

בעלי ענין בקרקע*

טבלת גושים וחלקות*

מספר גוש	חלק/ כל הגוש	מספרי חלקות בשלמותן	מספרי חלקות בחלקיותן
12676	חלק	4, 63	70

* הרשימה המלאה מפורטת בהוראות התכנית / בהודעה שפורסמה בעיתונות וברשומות

הריני מצהיר בזאת כי המפה הטופוגרפית/המצבית המהווה רקע לתכנית זו, נערכה על ידי ביום 18/10/2019 והיא הוכנה לפי הוראות נוהל מבא"ת ובהתאם להוראות החוק ולתקנות המודדים שבתוקף. דיוק הקו הכחול והקדסטר: מדידה גרפית

רמזי קעואר	883		
שם המודד	מספר רשיון	חתימה	תאריך

מספר תכנית: 254-0801506, מספר גירסת תשריט: 24

מקרא

גבול תכנית
140 תא שטח ומספרו
1234 גוש ומספרו
5 גבול חלקה ומספרה
רוחטת דרך
מספר הדרך
קו בנין
רוחב הדרך

מגורים א
קרקע חקלאית
דרך מאושרת
דרך מוצעת
דרך משולבת
דרך/מסילה לביטול
מבנה להריסה
מבנה להריסה
קו-בנין
קו עזר2
מידות
ביטול

תרשים התמצאות - קנ"מ 1:12000

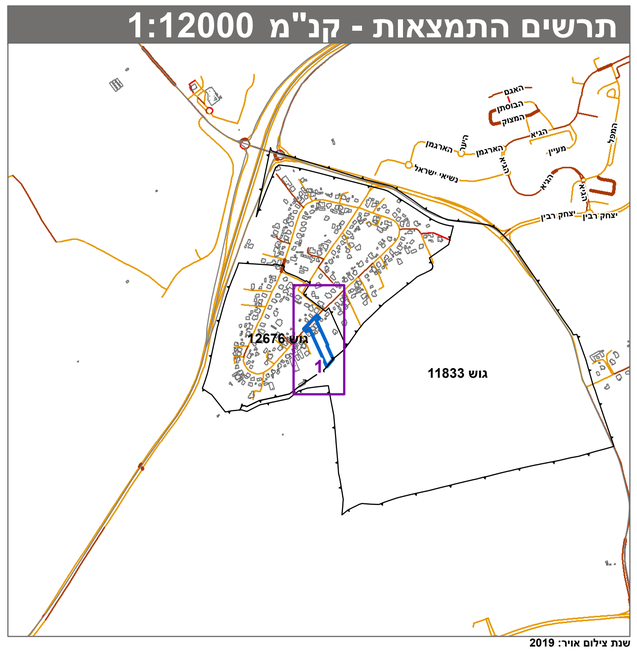

שנת צילום אויר: 2019
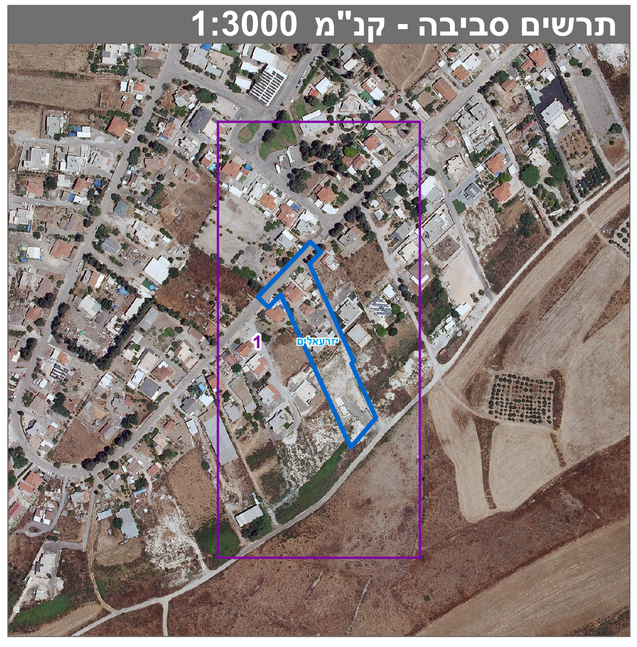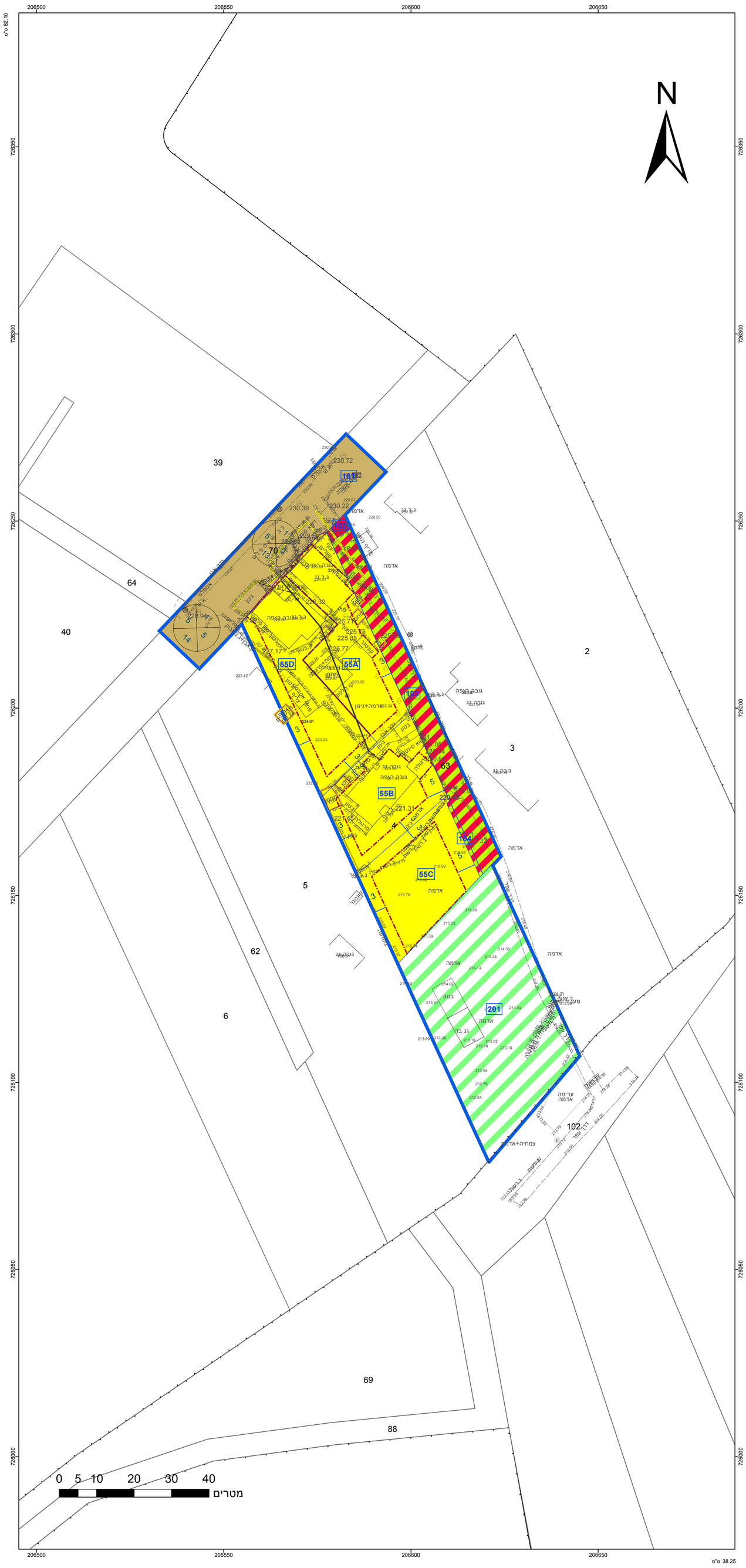
תרשים סביבה - קנ"מ 1:3000