מקרא



תרשים התמצאות - קנ"מ 1:6000

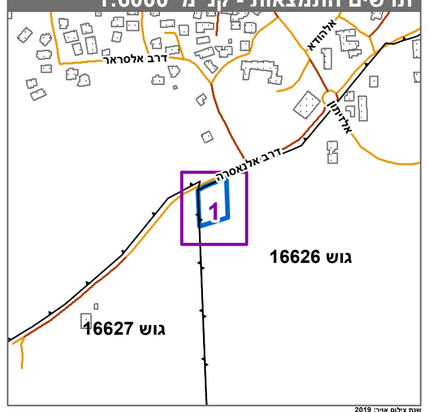

עדכון רבלים אוגוסט 2019

תרשים סביבה - קנ"מ 1:1500

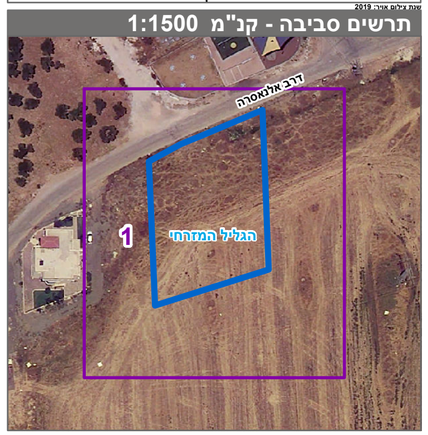

חוק התכנון והבניה, התשכ"ה - 1965

תכנית מתאר מקומית

מס' 251-1087527

איחוד וחלוקה

תשריט מצב מוצע	גיליון 1 מתוך 1
מחוז	צפון
מרחב תכנון מקומי	הגליל המזרחי
רשות מקומית	טורעאן
ישוב	טורעאן
תכנית בסמכות	מקומית
איחוד וחלוקה	איחוד ו/או חלוקה ללא הסכמת כל הבעלים בכל תחום התכנית/בחלק מתחום התכנית
היתרים או הרשאות	תכנית שמכוחה ניתן להוציא היתרים או הרשאות
מונה תדפיס התשריט	13
מועד הפקה	30/03/2023 15:57
שטח התכנית	2.11 דונם קנה מידה 1:250

אישורים בתכנית מס' 251-1087527

שמות*

מגיש התכנית	עלאא אבו רחאל תאגיד:
מגיש התכנית	סאמי בשארה פראג תאגיד:
עורך ראשי	עאדל דחלה תאגיד: הנדסה ומדידות - דחלה עאדל

טבלת גושים וחלקות*

מספר גוש	חלק/ כל הגוש	מספרי חלקות בשלמות	מספרי חלקות בחלקיות
16626	חלק		51 ,49

* הרשימה המלאה מפורטת בהוראות התכנית / בהודעה שפורסמה בעיתונות וברשומות

הריני מצהיר בזאת כי המפה הטופוגרפית/המצבית המהווה רקע לתכנית זו, נערכה על ידי ביום 05/04/2022 והיא הוכנה לפי הוראות נוהל מבא"ת ובהתאם להוראות החוק ולתקנות המודדים שבתוקף. דיוק הקו הכחול והקדסטר:קו כחול (בלבד) ברמה אנליטית

עאדל דחלה	881		
שם המודד	מספר רשיון	חתימה	תאריך

מספר תכנית: 251-1087527, מספר גרסת תשריט: 13