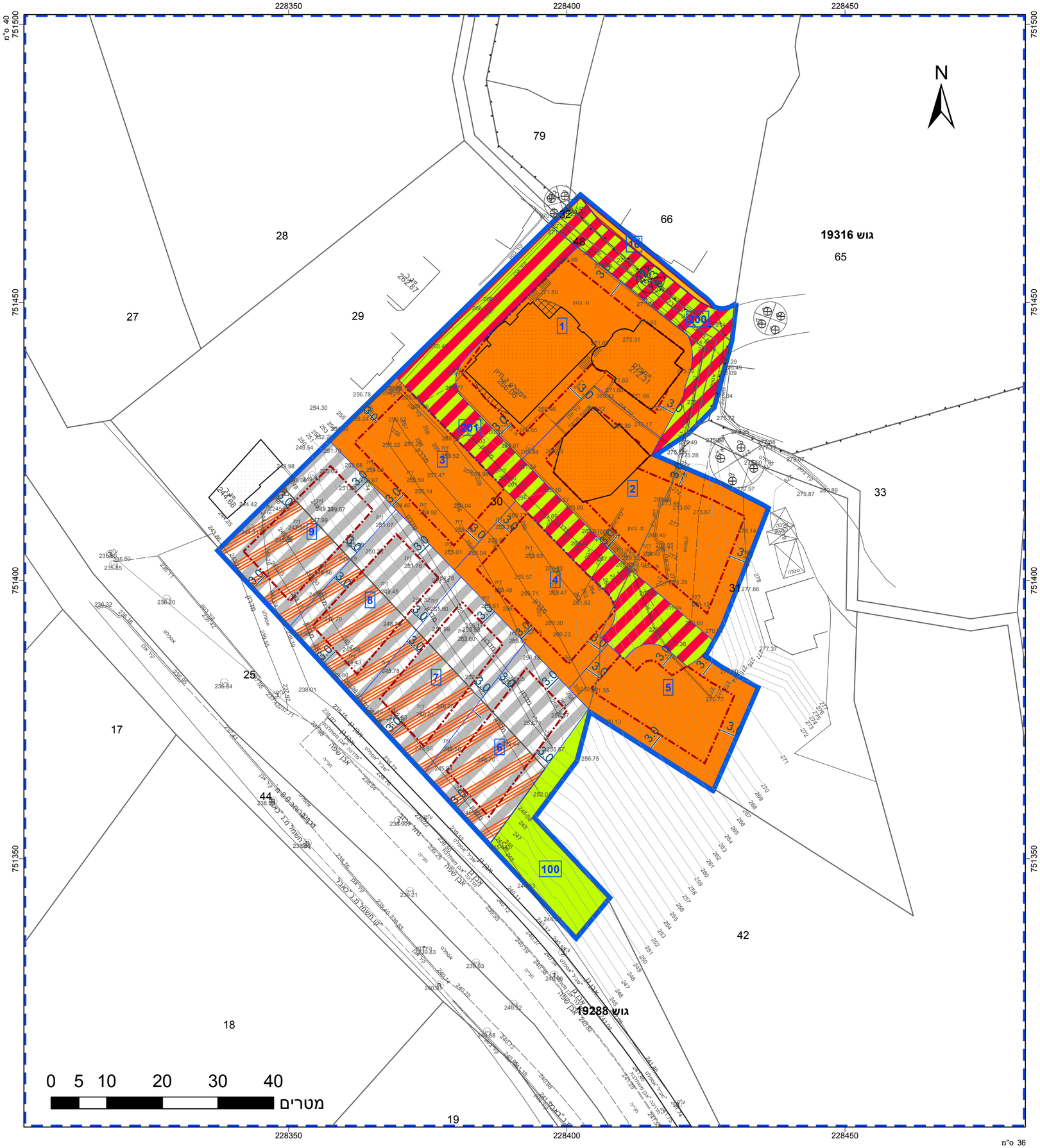

חוק התכנון והבניה, התשכ"ה - 1965

תכנית מתאר מקומית

מס' 262-0919290

ג/26187 איחוד וחלוקה ללא הסכמת הבעלים בדרום סכנין

תשריט מצב מוצע	גיליון 1 מתוך 1
מחוז	צפון
מרחב תכנון מקומי	לב הגליל
רשות מקומית	סח'נין
ישוב	סח'נין
תכנית בסמכות	מחוזית
איחוד וחלוקה	איחוד ו/או חלוקה ללא הסכמת כל הבעלים בכל תחום התכנית/בחלק מתחום התכנית
היתרים או הרשאות	תכנית שמכוחה ניתן להוציא היתרים או הרשאות
מונה תדפיס התשריט	16
מועד הפקה	16/04/2023 11:04
שטח התכנית	6.56 דונם קנה מידה 1:500

אישורים בתכנית מס' 262-0919290

מקרא

- גבול תכנית
- מס. ומס' מגרש
- גוש 1234 גבול גוש ומספרו
- גבול חלקה ומספרה
- רוחב דרך
- מספר מאגר ויתוך
- קו בנין
- מספר ויתוך דרך

- מגורים ב
- מגורים ג
- עירוני מעורב
- שטח ציבורי פתוח
- דרך משולבת
- הנחיות מיוחדות ב
- דרך/מסילה לביטול
- אתר עתיקות/אתר הסטורי
- קו-בנין
- מידות

תרשים התמצאות - קנ"מ 1:12000

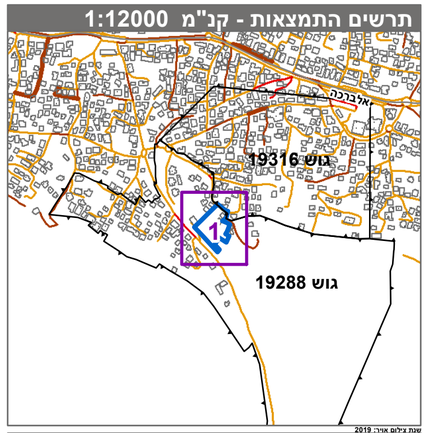

תרשים סביבה - קנ"מ 1:3000

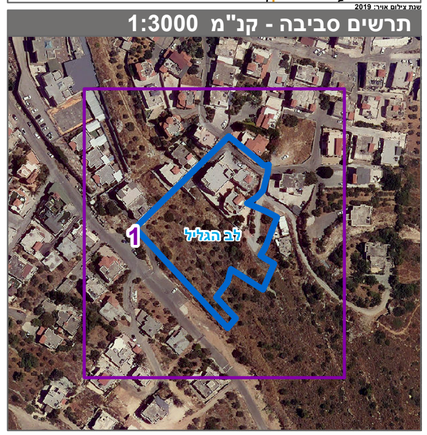

שמות*

מגיש התכנית	רשות מקומית סח'נין
	מהנדס רשות מקומית סח'נין
עורך ראשי	מאלה גבאים
	תאריך: משרד פרטי להנדסה
יזם	רשות מקומית סח'נין
	תאריך: עירית סכנין
יזם	אברהים סאלח תאג אבוינס
	תאריך:
יזם	עסאם סעיד אבוינס
	תאריך
יזם	קאסם אחמד אבוינס
	תאריך

1965 חוק הו

הוועד

03/05/2023

תאריך יו"ר הוועדה המחוזית

טבלת גושים וחלקות*

מספר גוש	חלק/ כל הגוש	מספרי חלקות בשלמות	מספרי חלקות בחלקיות
19288	חלק		48 ,30-32
19316	חלק		66

* הרשימה המלאה מפורטת בהוראות התכנית / בהודעה שפורסמה בעיתונות וברשומות

הריני מצהיר בזאת כי המפה הטופוגרפית/המצבית המהווה רקע לתכנית זו, נערכה על ידי ביום 26/12/2020 והיא הוכנה לפי הוראות נוהל מבא"ת ובהתאם להוראות החוק ולתקנות המודדים שבתוקף. דיוק הקו הכחול והקדסטר:מדידה אנליטית מלאה ברמת תצ"ר

ח'אלד קסום	714		
שם המודד	מספר רשיון	חתימה	תאריך

מספר תכנית: 262-0919290, מספר גרסת תשריט: 16