

תת"ל / 2
 כביש מ"י 16
 תכנית להשקעת לאומיות הכוללת הוצאת של תכנית מפורטת
 גיליון 2.2
 יעד קרקע בפלס פני התקע
 כולל חזכי תחומי הפקעה ומגבלות בניה
 קומ 12500/15000
 גליון 2 חלק 2 גליונות
 תאריך 15.07.2013

מחזור
 שטח חקלאות כ- 6295 דונם

תחנות
 ירחמיים
 ירחמיים
 מרחבי תכנון מקומיים ירחמיים, חסה ירדון
 ירחמיים, חוצא עילית, בית יוח
 יום החכמה
 משרד החקלאות
 באמצעות חדר הנהל האומיות לדרכים בע"מ
 שוכרי החכמה
 שגם רעיון אורייכות נוח ושיטוב אורבני בע"מ

רשמת הממשל


שטח	השטח	גובה	סוג
1	1	1	1
2	2	2	2
3	3	3	3
4	4	4	4
5	5	5	5
6	6	6	6
7	7	7	7
8	8	8	8
9	9	9	9
10	10	10	10
11	11	11	11
12	12	12	12
13	13	13	13
14	14	14	14
15	15	15	15
16	16	16	16
17	17	17	17
18	18	18	18
19	19	19	19
20	20	20	20



תרשים התמצאות
 1:50,000

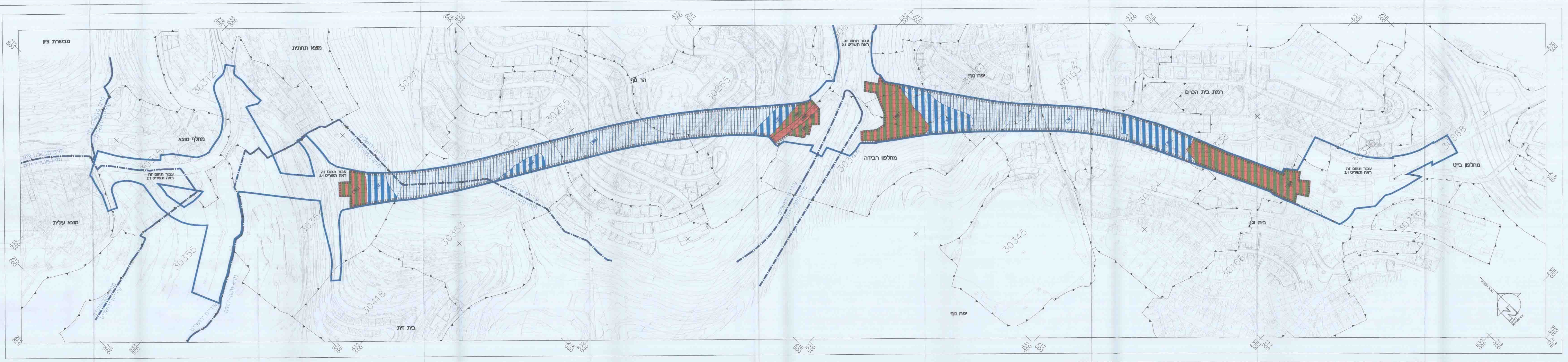
שם	תפקיד	טלפון	פקס	דוא"ר
מרדכי גל	מנהל תכנון	05-2557277	05-2557277	mgal@cityplan.co.il
ד"ר דוד גל	מנהל תכנון	05-2557277	05-2557277	dgal@cityplan.co.il
ד"ר דוד גל	מנהל תכנון	05-2557277	05-2557277	dgal@cityplan.co.il
ד"ר דוד גל	מנהל תכנון	05-2557277	05-2557277	dgal@cityplan.co.il
ד"ר דוד גל	מנהל תכנון	05-2557277	05-2557277	dgal@cityplan.co.il
ד"ר דוד גל	מנהל תכנון	05-2557277	05-2557277	dgal@cityplan.co.il
ד"ר דוד גל	מנהל תכנון	05-2557277	05-2557277	dgal@cityplan.co.il
ד"ר דוד גל	מנהל תכנון	05-2557277	05-2557277	dgal@cityplan.co.il
ד"ר דוד גל	מנהל תכנון	05-2557277	05-2557277	dgal@cityplan.co.il
ד"ר דוד גל	מנהל תכנון	05-2557277	05-2557277	dgal@cityplan.co.il

מקרא יעודים בתכנית:
 גבול תכנית
 גבול שטח שיפוט
 דרך מוצעת
 מגבלות בניה ופיתוח
 דרך וואו סיפול נופי
 יעד ע"פ תכנית מאושרת אחרת
 מנהלת/מטבר תחומי
 גבול מחוזות מ"י
 גבול תחום מספר
 מספר גוש
 גבול גוש
 מסי חלקה
 גבול חלקה

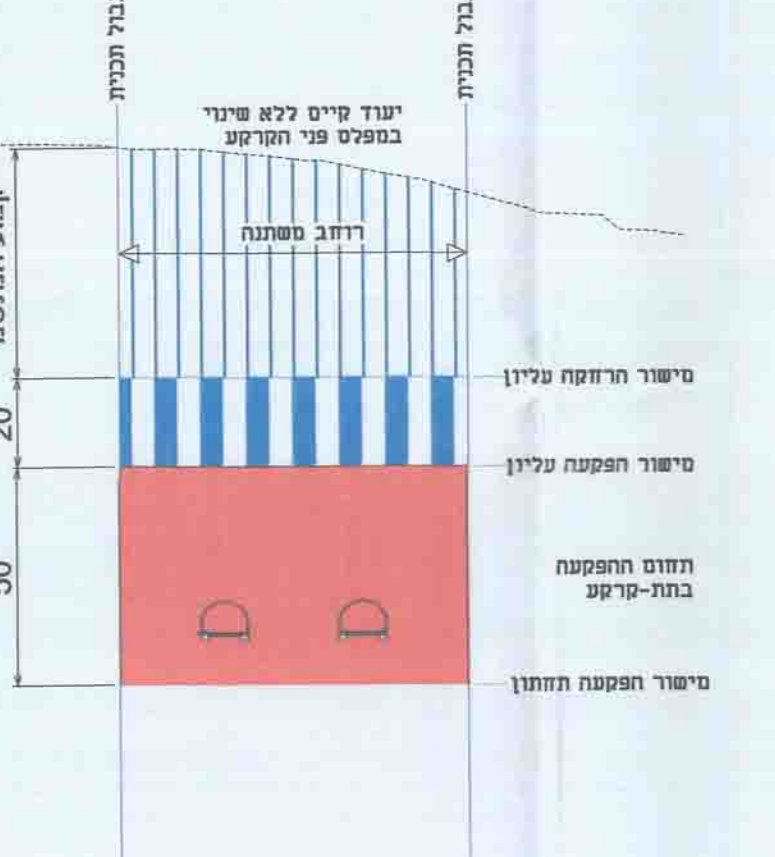
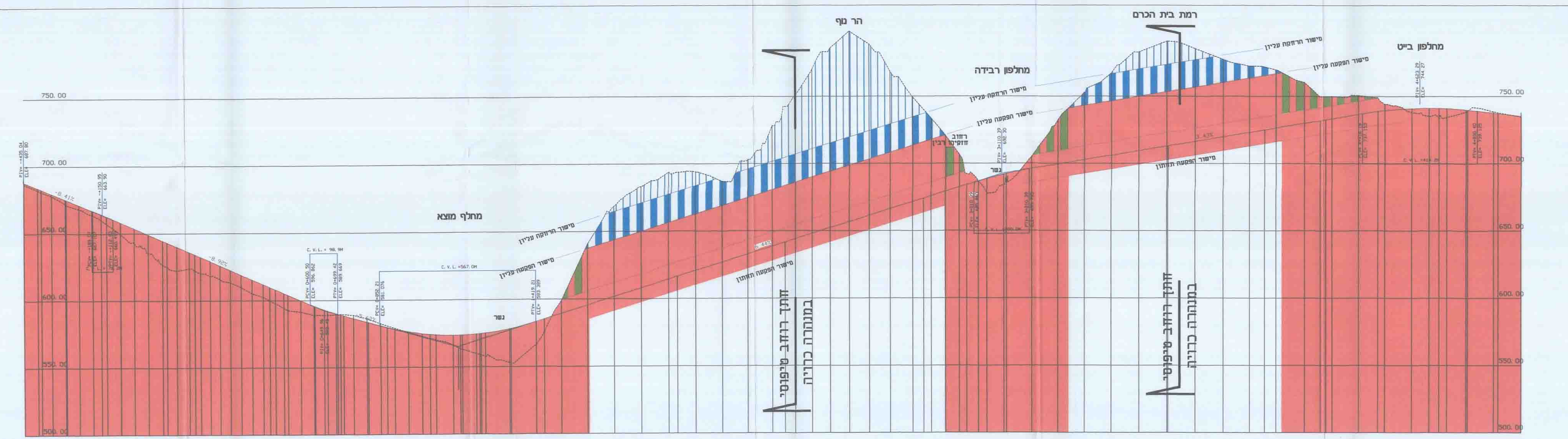


מקרא לחתכים:
 יעד ע"פ תכנית מאושרת אחרת
 מגבלות בניה ופיתוח
 דרך
 דרך וואו סיפול נופי

תרשים מצב מוצע קנ"מ 1:2500



חתכים - מצב מוצע קנ"מ 1:5000 \ 1:1000



חתך רוחב טיפוס במינהרה כרויה

