חוק התכנון והבניה התשכ"ה - 1965
משרד הפנים - מנהל התכנון
המועצה הארצית לתכנון ולבנייה

תוכנית מתאר ארצית חלקית ברמה מפורטת לגז טבעי

ת\מ\א 37\ב'

מרחב תכנון גלילי
אוגדן תשריטים מחוז חיפה II
גליון מסי 1

קנ"מ 1:1250

מקרא מערכת הגז הטבעי (התכנית)

- רצועה
- ציר רצועת הצינור
- תחנת גז
- מסי צינור לפי תכנית אב הגדסית
- קו בניין נמדד מציר הרצועה
- רוחב הרצועה
- גבול תכנית \ גבול סקירה

מקרא רקע מצב קיים

- אזור בינוני עירוני\כפרי
- אזור עסקים ותעסוקה מסרופוליני\אזורי
- אזור אחסנה
- אזור תעשיה
- אזור כריה וחציבה
- יישוב
- סביבת נחל\ שמורת טבע
- גן לאומי
- קרקע חקלאית\ שטחים פתוחים\שטחים מוגנים
- מתקני דלק
- מתקנים הנדסיים
- אזור מלאכה
- אזור פינוי אשפה
- שטח למסילת ברזל
- דרכים
- שטח ציבורי פתוח
- מבנה משק
- בית עלמין
- פרוזדור חשמל
- עתודת דלק
- דרך לביטול
- רכבת לבטול
- שטח לתכנון בעתיד
- שטח ספורט
- שטח לבניני ציבור
- שטח לתיירות
- נחל\נחר\תעלת ניקוז אזורית
- שדה תעופה

- גבול שטח אש
- קו חשמל מתוכנן
- קו מים \ ביוב
- קו דלק
- קידוח מי שתייה
- גבול תכנית כלולה
- גבול מחוז
- גבול מרחב תכנון

מקרא מיפוי רקע

- מבנה
- סככה,צריף
- אספלט
- דרך עפר
- גדר היה
- גבול מעובד
- גדר רשת
- גדר אבן
- סרסה
- ערוץ
- גבול עצים
- עץ
- דקל
- ברוש
- עמוד חשמל
- עמוד תאורה
- ע.ח.מ.ג
- מגוף
- שוחת ביוב
- צינור
- נקודת גובה
- קו גובה משני
- קו גובה ראשי
- גבול גוש
- גבול חלקה
- מספר חלקה
- קו חשמל

• כל סימון בתשריט למעט סימון על פי המופיע במקרא מערכת הגז הסבעי (התכנית) נועד להתמצאות בלבד, אינו מהווה חלק מהתכנית ואין לו כל מעמד מחייב.

• בכל מקרה שצבע וסימון יעוד הקרקע שונה או לא קיים במקרא רקע מצב קיים מצויין היעוד הספציפי ומסי התכנית ממנה לקוח ע"ג התשריט.

משרד הפנים
חוק התכנון והבניה - 1965
תכנית מתאר ארצית מאושרת
עיי הממשלה לפי החלטתה מסי 704
פיום כ"ב תמוז תשס"ב (24.7.02)
והמונחת בפני מזכיר הממשלה ובידי שר הפנים
מזכיר הממשלה
שר הפנים
תאריך 5.12.02

25.7.06

תרשים סביבה 1:50,000

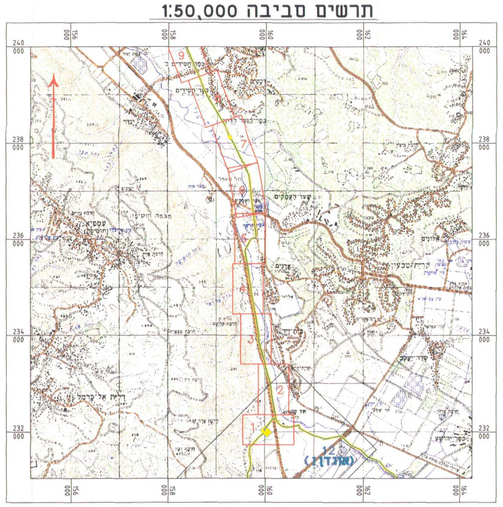

מפתח אוגדנים

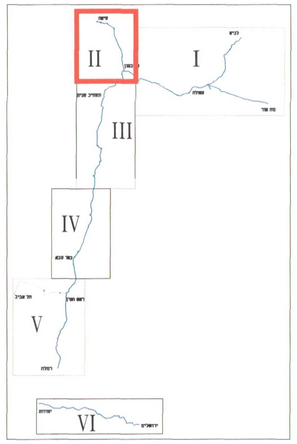

מפתח גליונות

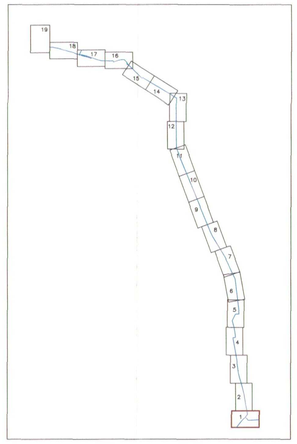

הערות

המטרה שלשמה הוכנה המפה תכנון
שיטת ביצוע המדידה הפוטוגרמטרית
שיטת ביצוע המדידה האלטיטרית פוטוגרמטרית
המדידה קשורה לרשת הארצית בנקודות: 1178K;2059J;1647J;2022J
הטופוגרפיה מבוססת על גובה הנקודות: 34650H=98.81J;1647JH=22.43J;2022JH=41.77J
תאריך הצילום 4.02.2000
הרקע של הגושים והחלקות הינו גרפי ומשמש כרקע בלבד
ואינו מהווה אסמכתא לסימון וחידוש גבולות.

אני מאשר כי מפה זו היא העתק נכון של המפה הטופוגרפית שהכנתי
עם סמן מדידה שהסתיימה ביום 14 חודש 06 שנת 2000
וכי כל הפרטים שצוינו במפה זו הם מדויקים ודרגתם היא דרגה ג'
המפה בוצעה בהתאם לתקנות המודדים ומדידה ומיפוי התשניח-1998

תאריך : 22.06.2000
המטופוגראפן לציון משה פכוס - מודד מוסמך 442

מפה עודכנה בתאריך 28.6.06 ובוצעה בהתאם לתקנות המודדים ומדידה ומיפוי, התשניח-1998.
שם המודד ומענו מס' רשיון
מ.פכוס הכשרת היישוב 10 ראשל"צ 442
חתימה

N:\GRP\A45\M01\S\01\Tama37b\ALL_PL_2-NEW\ALL_PL2_37B_T250.dwg