חוק התכנון והבניה התשכ"ה - 1965

משרד הפנים - מנהל התכנון
המועצה הארצית לתכנון ולבנייה

תוכנית מתאר ארצית חלקית ברמה מפורטת לגז סבעי

ת\מ\א 37\ב'

מרחב תכנון חיפה
מחוז חיפה
אוגדן תשריטים II
גליון מס' 19

קנ"מ 1:1250

מקרא מערכת הגז הסבעי (התכנית)

- רצועה
- ציר רצועת הצינור
- תחנת גז
- מסי צינור לפי תכנית אב הנדסית
- קו בניין נמדד מציר הרצועה
- רוחב הרצועה
- גבול תכנית \ גבול סקירה

מקרא קוי סביבה חופית

- קו חוף הים
- תחום חוף הים
- תחום הסביבה החופית

מקרא רקע מצב קיים

- אזור בינוי עירוני\כפרי
- אזור עסקים ותעסוקה מסרופוליני\אזורי
- אזור אחסנה
- אזור תעשיה
- אזור כריה וחציבה
- יער
- סביבת נחל\ שמורת סבע
- גן לאומי
- קרקע חקלאית\ שטחים פתוחים\שטחים מוגנים
- מתקני דלק
- מתקנים הנדסיים
- אזור מלאכה
- אזור פינוי אשפה
- שטח למסילת ברזל
- דרכים
- שטח ציבורי פתוח
- מבנה משק
- בית עלמין
- פרוזדור חשמל
- דרך לבטול
- רכבת לבטול
- שטח לתכנון בעתיד
- שטח לפורט
- שטח לבניני ציבור
- שטח לתיירות
- נחל\נהר\תעלת ניקוז אזורית
- שדה תעופה

- גבול שטח אש
- קו חשמל מתוכנן
- קו מים \ ביוב
- קו דלק
- קידוח מי שתייה
- גבול תכנית כלולה
- גבול מחוז
- גבול מרחב תכנון

מקרא מיפוי רקע

- מבנה
- סככה,צריף
- אספלט
- דרך עפר
- גדר חיה
- גבול מעובד
- גדר רשת
- גדר אבן
- סרטה
- ערוץ
- גבול עצים
- עץ
- דקל
- ברוש
- עמוד חשמל
- עמוד תאורה
- ע.מ.מ.ג
- מגוף
- שוחת ביוב
- צינור
- נקודת גובה
- קו גובה משני
- קו גובה ראשי
- גבול גוש
- גבול חלקה
- מספר חלקה
- קו חשמל

משרד הפנים
חוק התכנון והבניה התשכ"ה - 1965
תכנית מתאר ארצית מאושרת
ע"י הממשלה לפי החלטתה מס' 701
מיום כב תמוז תשס"ג (16.11.03)
והתפרסמה בידי מוכיח הממשלה ובידי שר הפנים
יו"ר הממשלה שר הפנים
5.12.06

- כל סימון בתשריט למעט סימון על פי המופיע במקרא מערכת הגז הסבעי (התכנית) נועד להתמצאות בלבד, אינו מהווה חלק מהתכנית ואין לו כל מעמד מחייב.
- בכל מקרה שצבע וסימון יעוד הקרקע שונה או לא קיים במקרא רקע מצב קיים מצויין היעוד הספציפי ומסי התכנית ממנה לקוחה ע"ג התשריט.

צוות התכנון:
תהל מהנדסים יועצים בע"מ
GASUNIE ENGINEERING B.V.

תאריך הדפסה 18.5.06

N:\GRP\A45\M01\S\01\Tama37b\ALL_PL_2-NEW\ALL_PL2_37B_1250.dwg

תרשים סביבה 1:50,000

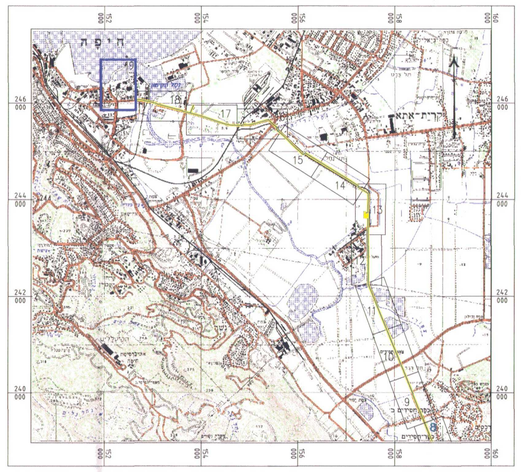

מפתח אוגדנים

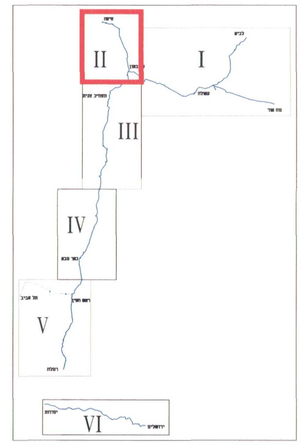

מפתח גליונות

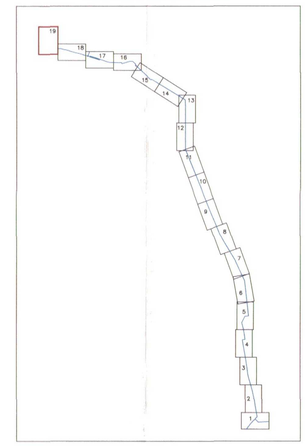

הערות:

המטרה שלשמה הוכנה המפה:תכנון
שיטת ביצוע המדידה האלכסונמרית:פוטוגרמטריה
המדידה קשורה לרשת הארצית בנקודות:1178K,2059ω,1647ω,2022ω
המפורפיה מבוססת על גובה הנקודות: 34650h=98.81h,1647ωh=41.77h,2022ωh=22.43h
תאריך הצילום 4.02.2000
הרקע של גושים וחלקות הינו גרפי ומשמש כרקע בלבד
ואינו מהווה אסמכתא לסימון וזיהוי גבולות.

אני מאשר כי מפה זו היא העתק נכון של המפה הטופוגרפית שהכנתי
על סמך מדידה שנסתיימה ביום 14 חודש 06 שנת 2000
וכי כל הפרטים שצוינו במפה זו הם מדויקים וזרגתם היא דרגה ג'
המפה בוצעה בהתאם לתקנות המודדים ומדידה ומיפוי התשניז-1998

תאריך: 22.06.2000
המקומראשון לציון משה פלוס - מודד מוסמך 442

מפה עודכנה בתאריך 28.6.06 ובוצעה בהתאם לתקנות המודדים,מדידה ומיפוי,התשניז-1998.

שם המודד ומענו	מס' רשיון	חתימה
מ.פלוס הכשרת היישוב 10 ראשל"צ	442	