חוק התכנון והבניה התשכ"ה - 1965
משרד הפנים - מנהל התכנון
המועצה הארצית לתכנון ולבנייה

תוכנית מתאר ארצית חלקית ברמה מפורטת לגז טבעי

ת\מ\א 37\ב'

מרחב תכנון גלילי
אוגדן תשריטים מחוז חיפה
גליון מסי 3

קנ"מ 1:1250

מקרא מערכת הגז הטבעי (התכנית)

- רצועה
- ציר רצועת הצינור
- תחנת גז
- מסי צינור לפי תכנית אב הנדסית
- קו בניין נמדד מציר הרצועה
- רוחב הרצועה
- גבול תכנית \ גבול סקירה

מקרא רקע מצב קיים

- אזור בינוי עירוני\כפרי
- אזור עסקים ותעסוקה מסרופוליני\אזורי
- אזור אחסנה
- אזור תעשיה
- אזור כריה וחציבה
- ייער
- סביבת נחל\ שמורת טבע
- גן לאומי
- קרקע חקלאית\ שטחים פתוחים\שטחים מוגנים
- מתקני דלק
- מתקנים הנדסיים
- אזור מלאכה
- אזור פינוי אשפה
- שטח למסילת ברזל
- דרכים
- שטח ציבורי פתוח
- מבנה משק
- בית עלמין
- פרוזדור חשמל
- עתודת דלק
- דרך לביטול
- רכבת לבטול
- שטח לתכנון בעתיד
- שטח ספורט
- שטח לבניני ציבור
- שטח לתיירות
- נחל\נהר\תעלת ניקוז אזורית
- שדה תעופה

- גבול שטח אש
- קו חשמל מתוכנן
- קו מים \ ביוב
- קו דלק
- קידוח מי שתייה
- גבול תכנית כלולה
- גבול מחוז
- גבול מרחב תכנון

מקרא מיפוי רקע

- מבנה
- סכנה.צריף
- אספלט
- דרך עפר
- גדר חיה
- גבול מעובד
- גדר רשת
- גדר אבן
- סרסה
- ערוץ
- גבול עצים
- עץ
- דקל
- ברוש
- עמוד חשמל
- עמוד תאורה
- ע.מ.מ
- מגוף
- שוחת ביוב
- צינור
- נקודת גובה
- קו גובה משני
- קו גובה ראשי
- גבול גוש
- גבול חלקה
- מספר חלקה
- קו חשמל

- כל סימון בתשריט למעט סימון על פי המופיע במקרא מערכת הגז הטבעי (התכנית) נועד להתמצאות בלבד, אינו מחווה חזקה מהתכנית ואין לו כל מעמד מחייב.
- בכל מקרה שצבע וסימון יעוד הקרקע שונה או לא קיים במקרא רקע מצב קיים מצויין היעוד הספציפי ומסי התכנית ממנה לקוחד ע"ג התשריט.

משרד השיכון
חוק התכנון והבניה התשכ"ה - 1965
תכנית מתאר ארצית נ.אושרת
ע"י הממונה לפי החלטת מס: 201
מיום 22 בחשון תשמ"ב (1.11.81)
והתחומים נכונים לגבי הפסי הרוחב
מזכיר הממשלה
תאריך 5.12.06
שר הפנים

25.7.06

N:\GRP\A45\M01\S10\Tama37b\ALL_PL_2-NEW\ALL_PL2_37B_1250.dwg

תרשים סביבה 1:50,000

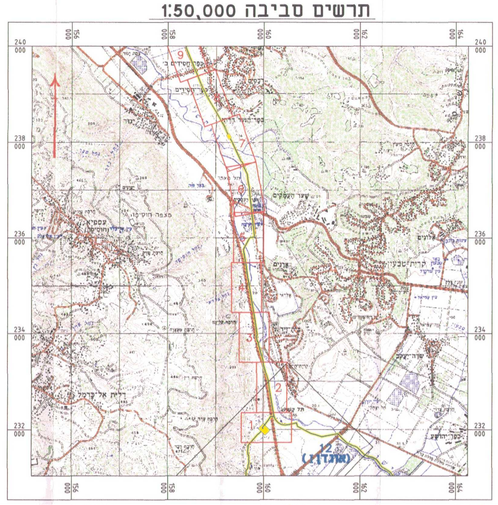

מפתח אוגדנים

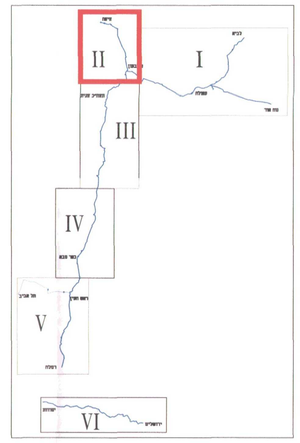

מפתח גליונות

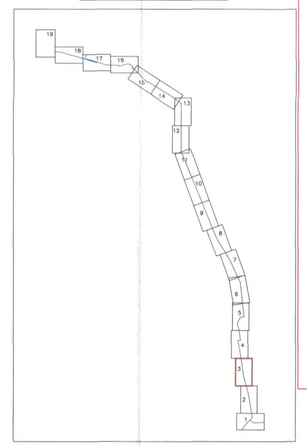

חתך טיפוסי של תשתיות במפער הקישון

1:500 ק"מ

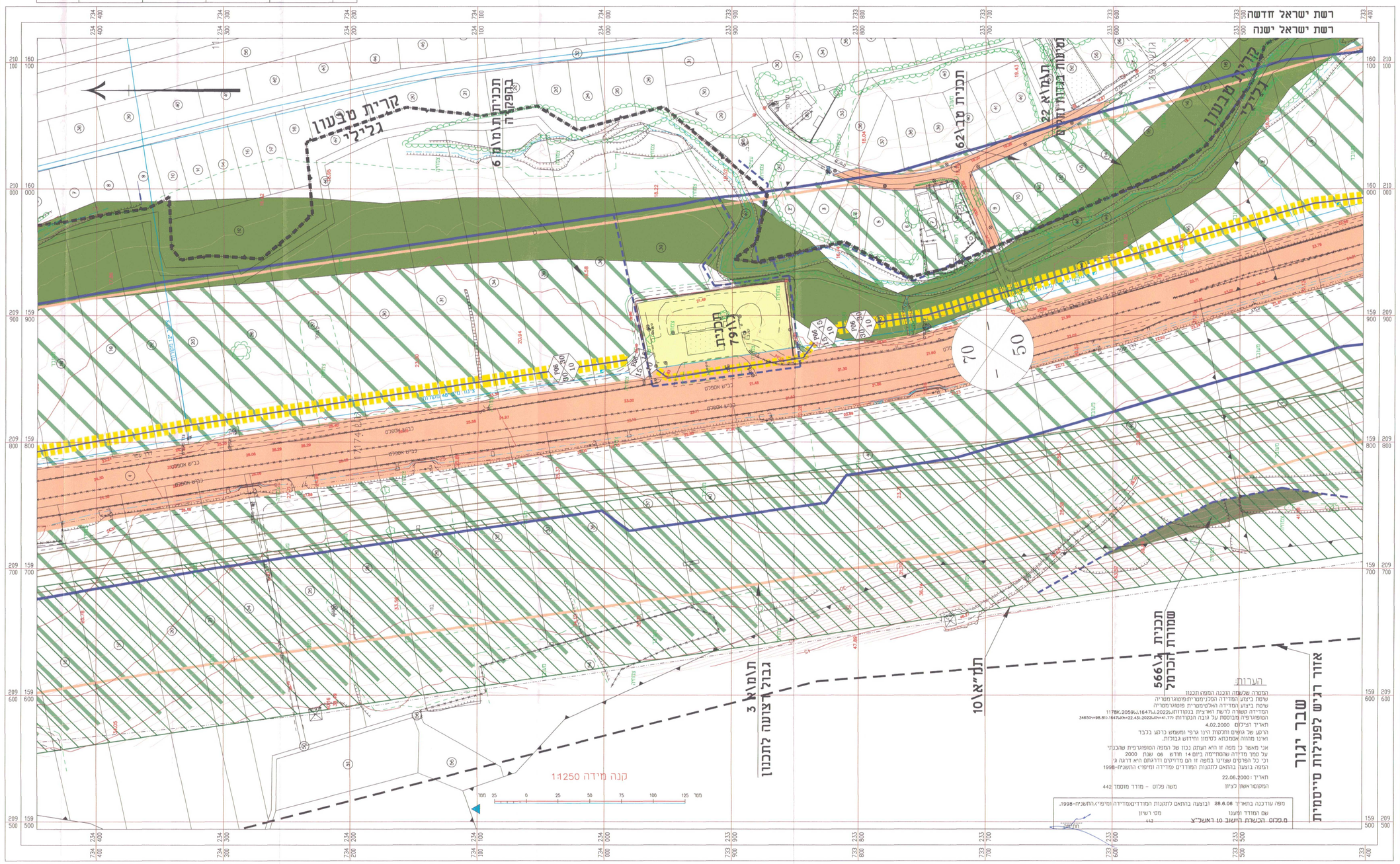

הערות

המפה שלעיל הוכנה המפה תכנון
שיטת ביצוע המדידה הפלנימטרית פוטוגרמטרית
שיטת ביצוע המדידה האלטימטרית פוטוגרמטרית
המדידה שמורה לרשת האריצין בנקודות 1178K,2059KJ,1647KJ,2022KJ
המפוגרפיה מבוססת על גובה הנקודות 3465h=98.81h1647kJh=22.43h2022kJh=41.77
תאריך הציקום 4.02.2000
הרקע של גושים וחלקות הינו גרפי ומשמש כרקע בלבד
ואינו מהווה אסמכתא לסימון וחדדוש גבולות.
אני מאשר כי מפה זו הינה העתק נכון של המפה הטופוגרפית שהכנתי
על סמך מדידה שהסתיימה ביום 14 חודש 06 שנת 2000
וכי כל הפרטים שצוינו במפה זו הם מדויקים וודאגתם היא דרגה ג'
המפה בוצעה בהתאם לתקנות המודדים מדידה ומיפוי התשניה-1998
תאריך : 22.06.2000
המסוראשון לציון משה פלוס - מודד מוסמך 442

מפה עודכנה בתאריך 28.6.06 ובוצעה בהתאם לתקנות המודדים מדידה ומיפוי, התשניה-1998.
שם המודד ומעבד מס' רשיון
פ.פלוס. הנשרת. השוב. 10 ראשל"צ 442

N