חוק התכנון והבניה התשכ"ה - 1965
משרד הפנים - מנהל התכנון
המועצה הארצית לתכנון ולבנייה

תוכנית מתאר ארצית חלקית ברמה מפורטת לגז טבעי

ת\מ\א 37\ב\ י

מרחב תכנון: מנשה אלונה, חוף כרמל, גלילי מחוז חיפה
יזרעאלים - מחוז צפון
אוגדן תשריטים: III
גליון מס': 7
קנ"מ 1:5000

מקרא מערכת הגז הטבעי (התכנית)

- רצועה
- ציר רצועת הצינור
- תחנת גז
- מסי צינור לפי תכנית אב הנדסית
- קו בניין נמדד מציר הרצועה
- רוחב הרצועה
- גבול תכנית \ גבול סקירה

מקרא רקע מצב קיים

- אזור בינוי עירוני\כפרי
- אזור עסקים ותעסוקה מטרופוליני\אזורי
- אזור אחסנה
- אזור תעשיה
- אזור כריה וחציבה
- יער
- סביבת נחל\ שמורת טבע
- גן לאומי
- קרקע זוקלאית\ שטחים פתוחים\שטחים מוגנים
- מתקני דלק
- מתקנים הנדסיים
- אזור מלאכה
- אזור פינוי אשפה
- שטח למסילת ברזל
- דרכים
- שטח ציבורי פתוח
- מבנה משק
- בית עלמין
- פרוזדור חשמל
- דרך לבטול
- רכבת לבטול
- שטח לתכנון בעתיד
- שטח ספורט
- שטח לבניני ציבור
- שטח לתיירות
- נחל\נחר\תעלת ניקוז אזורית
- שדה תעופה
- גבול שטח אש
- קו חשמל מתוכנן
- קו מים \ ביוב
- קו דלק
- קידוח מי שתייה
- גבול תכנית כלולה
- גבול מחוז
- גבול מרחב תכנון

מקרא מיפוי רקע

- מבנה
- סכנה-צריף
- אספלט
- דרך עפר
- גדר חיה
- גבול מעובד
- גדר רשת
- גדר אבן
- סרסה
- ערוץ
- גבול עצים
- עץ
- דקל
- ברוש
- עמוד חשמל
- עמוד תאורה
- ע.מ.מ.
- מגוף
- שוחת ביוב
- צינור
- נקודת גובה
- קו גובה משני
- קו גובה ראשי
- גבול גוש
- גבול חלקה
- מספר חלקה
- קו השטל

- כל סימון בתשריט למעט סימון על פי המופיע במקרא מערכת הגז הטבעי (התכנית) נועד להתמצאות בלבד, אינו מחווה חלק מהתכנית ואין לו כל מעמד מחייב.
- בכל מקרה שצבע וסימון יעוד הקרקע שונה או לא קיים במקרא רקע מצב קיים מצויין היעוד הספציפי ומסי התכנית ממנה לקוח ע"ג התשריט.

חוק התכנון והבניה התשכ"ה - 1965
תכנית מתאר ארצית מאושרת
עיי המשלה לפי החלטה מס' 701
מיום כב ניסן תשס"ו (16.4.06)
והתולה בידי מזכיר הממשלה ובידי שר הבנים
מזכיר הממשלה
שר הבנים
5.12.06

25.7.06

N:\GRP\A45\M01\S\01\Tama37b\ALL_PL_3-NEW\ALL_PL3_37B_5000.dwg

תרשים סביבה 1:50,000

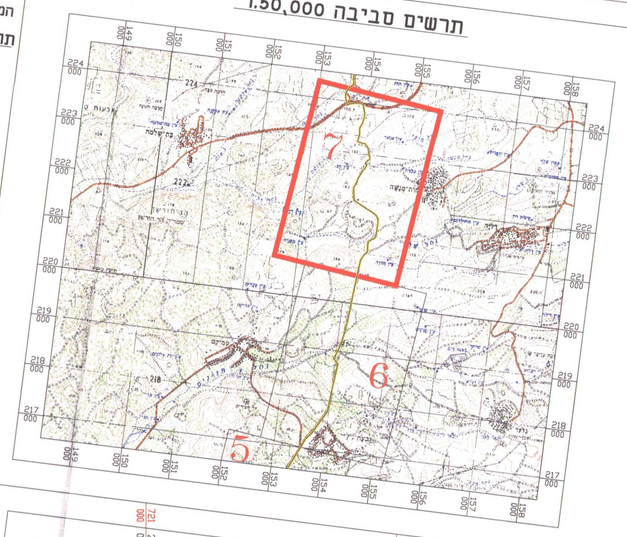

אוגדן תשריטים III
מפתח גליונות

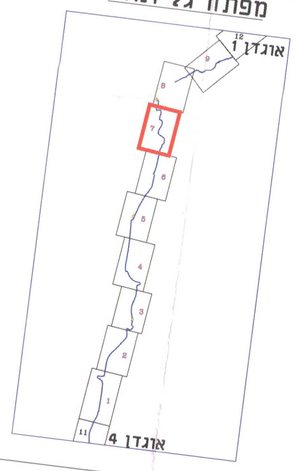

מפתח אוגדנים

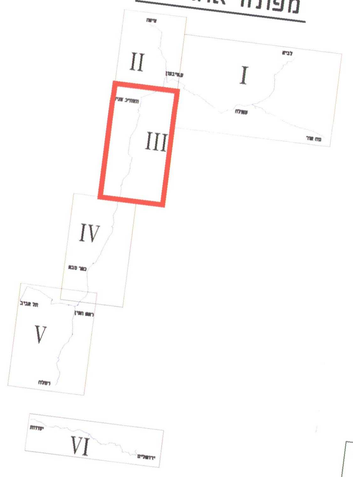

הערות:

המסרת שלשמה הוכנה המפה תכנון
שרטוט ביצוע המדידה הפלנימטרית פוטוגרמטרית
המדידה השדה בדשת הארצית בנקודות 1178K;2059W,1647W,2022W
המפולגרפיה מבוססת על גובה הנקודות 34650=98.81;1647W;h=22.43;2022W;h=41.77
תאריך הציכום 4.02.2000
הרקע של גושים וחלקות הינו ורפי ומשמש בכבד
ואינו מהווה אסמכתא לסימון וחידוש גבולות.
אני מאשר כי מפה זו היא העתק נכון של המפה הטופוגרפית שהכנתי
עד סמך מדידה שרטטתיה בימים 14 מדצ 06 שנת 2000
וכי כל הפרטים שצוינו במפה זו הם מדוייקים ודרגתם הינ דרגה ג'
המפה נוצעה בהתאם לתקנות המודדים ממדידה ומיפוי התשניח-1998

תאריך: 22.06.2000	משה פכוס - מודד מוסמך 442
המקטראשון לציון	

מפה עודכנה בתאריך 28.6.06 ובוצעה בהתאם לתקנות המודדים ממדידה ומיפוי, התשניח-1998.
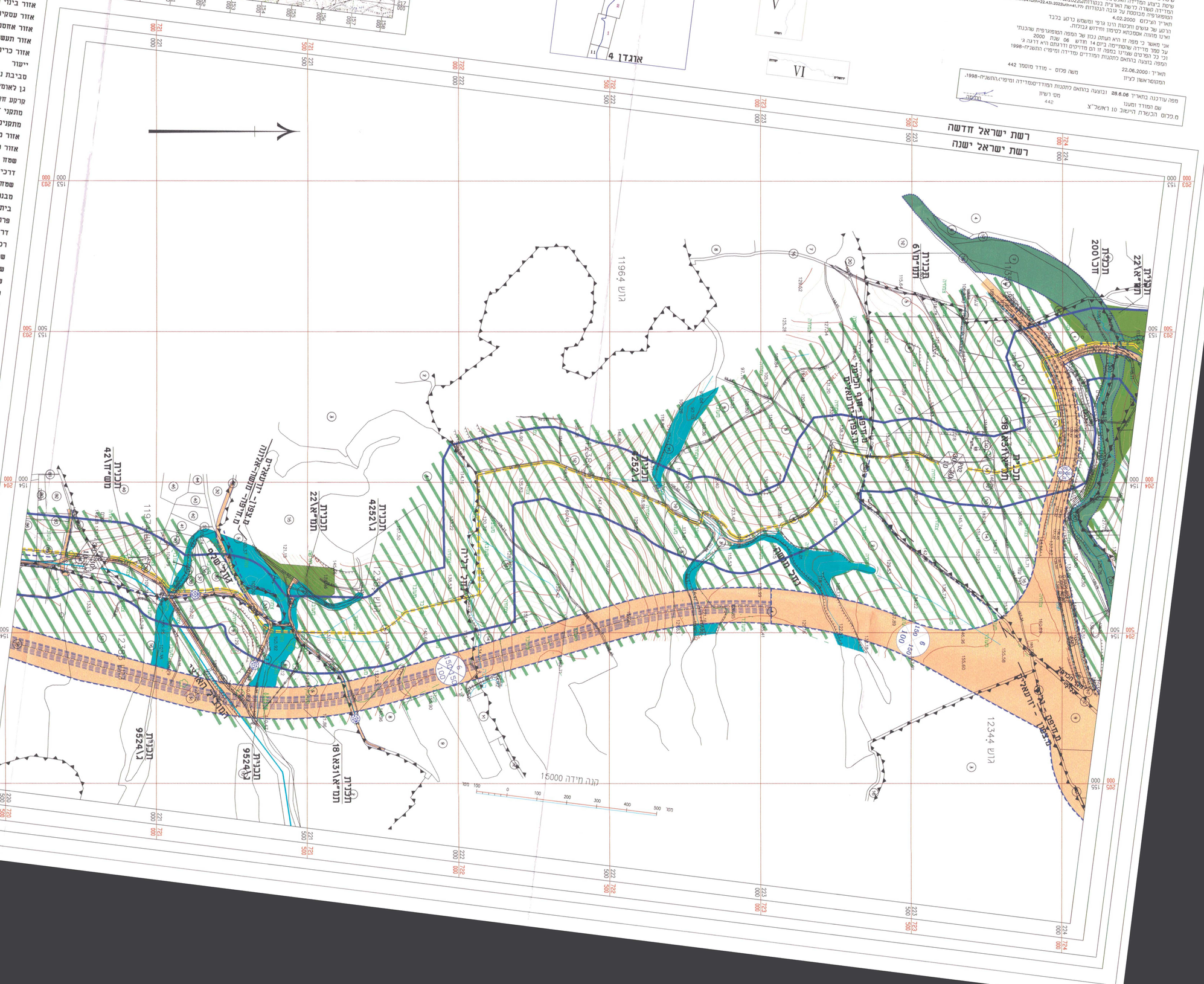
שם המודד ומענו	מס' רשיון
מ.פכוס הכשרת היישוב 10 ראשל"צ	442