חוק התכנון והבניה התשכ"ה - 1965
המועצה הארצית לתכנון ובנייה
משרד הפנים - מנהל התכנון
תוכנית מתאר ארצית חלקית ברמה מפורטת
רצ"ב סבעי

תמ\א 37\ב'

מרחב תכנון קסם גליל, דרום השרון
מחוז מרכז
אוגדן תשריטים IV
גליון מס' 2
קנ"מ 1:2500
מקרא מערכת הנג הסבעי (התכנית)

רצועה
ציר רצועת הציוור
תחנת גז
מס' ציוור לפי תכנית אב הנדסית
קו בניין נמדד מציר הרצועה
רוחב הרצועה
גבול תכנית \ גבול סמירה

מקרא רקע מצב קיים

אזור ביתי עירוני\כפרי
שטח בעל חשיבות למסדרופולין
אזור אחסנה
אזור תעשיה
אזור כריה וחציבה
יישוב
סביבת נחל\ שמורת טבע
גן לאומי
קרקע חקלאית\ שטחים פתוחים\שטחים מוגנים
מתקני דלק
מתקנים הנדסיים
אזור מלאכה
אזור פיתוי אשפה
שטח לסמילת ברזל
דרכים
שטח ציבורי פתוח
מבנה משק
בית עלמין
פרוזדור חשמל
דרך לבסול
רכבת לבסול
שטח לתכנון בעתיד
שטח ספורט
שטח לבניני ציבור
שטח לתיירות
נחל\נתיב\תעלת ניקוז אזורית
שדה תעופה

גבול שטח אש
קו חשמל מתוכנן
קו מים \ ביוב
קו דלק
קידוח מי שתייה
גבול תכנית כלולה
גבול מחוז
גבול מרחב תכנון

מקרא מיפוי רקע

מבנה
מבנה,בריף
אשפלט
דרך חרש
גבול מעובד
גדר רשת
גדר אבן
מרזב
גדוש עצים
עץ
דקל
ברוש
עמוד חשמל
עמוד תאורה
ע.מ.מ.
מגדל
שוחת ביוב
ציר
נקודה גבוה
קו גובה משני
קו גובה ראשי
גבול כפר
גבול מדינה
מפסר תקלה
קו חשמל

- כל סימון בתשריט למעט סימון המופיע במקרא מערכת הנג הסבעי (התכנית) נועד להתמצאות בלבד, אינו מהווה חלק מהתכנית ואין לו כל מעמד מחייב.
- בכל מקרה שצבע וסימון יערד המדקע שונה או לא קיים במקרא רקע מצב קיים יצויין היערד הספציפי וסמי התכנית מענה לקווה ע"ב התשריט.

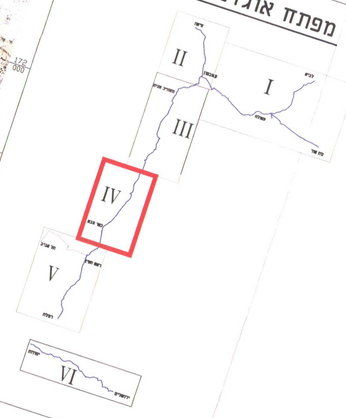

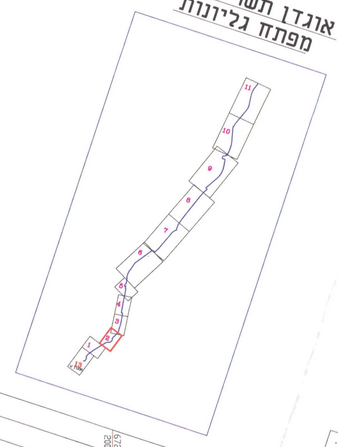

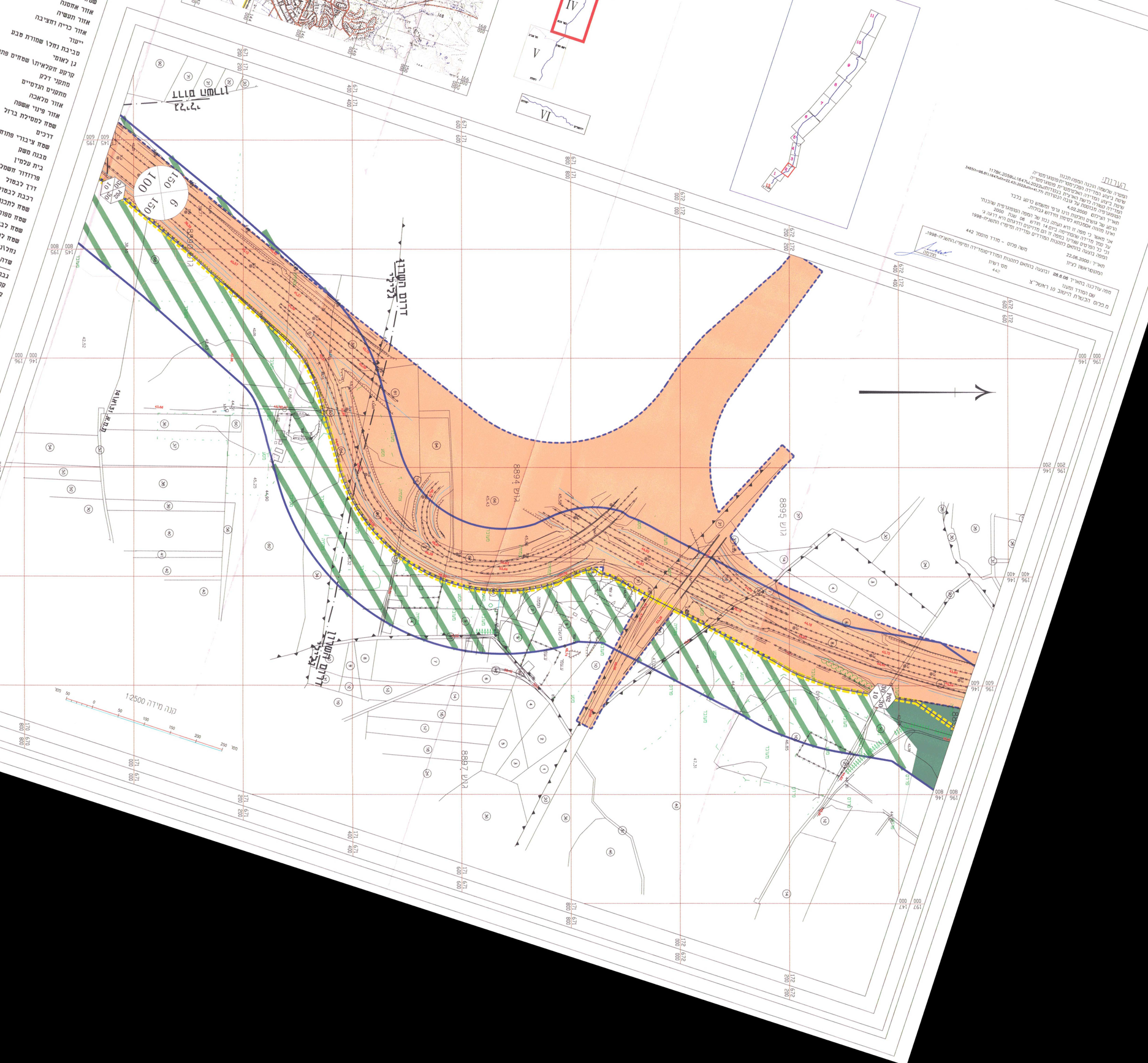

הערות:
המפה, פלשמה וכבכה המפה תכנון
שיטה: ביצוע המדידה המכניתי-ית מטוגרמטרי
עיגון: ביצוע המדידה המכניתי-ית נבמדוזה: 1178K-2058u/184.7u,2022u/3450n=98.81u/184.7u/n=22.43u,2022u/n=4.7u
המדידה השדה בוצעה על גבבה הבדוזה הבמדוזה
המפגיה: 2000-4.02
תאריך הבדים ומדידה הנו ברבוי הדיוש ובמדוזה
הרשם: על מבוסה אמתיא לימדו הנו ב מ' מרש 06 עמוד 2000
אלו מהוה אמתיא בים ב מ' מדיים ברגמ ה' מרש
אני מאשר כי מפה זו היא העתק נכון של מפה המוסמכת שהכנתי
עם מפה מדידה שבמרשם ובמפה זו ים מדיים ודרגמת ומיפוי, התשכ"ה-1998
וכי כל הפרטים בהתאם לתקנות המדידות ומיפוי, התשכ"ה-1998
המפה נבנתה ב-22.06.2000
תאריך: 2000-06-22
המודד: יאשר לציון
חשי פלוס - מודד מוסמך 442
מס רשיון
442
מפה עדכנה בתאריך 28.6.06 ובוצעה בהתאם לתקנות המדידות ומיפוי, התשכ"ה-1998
מ פרים הכשרת הישוב מ ראשל"צ
06

משרד הפנים
חוק התכנון והבניה, התשכ"ה - 1965
תכנית מתאר ארצית חלקית
ביה המשלבה לפי החלטה מס' 101
מיום 22 ספט 2002
ר המועצה הארצית מוכיח המשלבה ומרישי הפנים
מזכיר המשלבה
מרחב הפנים
25.7.08

N:\GRP\445\MP\15\01\Tama37b\ALL_PL_4\ALL_PL4_37B_2500.dwg