חוק התכנון והבניה התשכ"ה - 1965
משרד הפנים - מנהל התכנון
המועצה הארצית לתכנון ובנייה
תוכנית מתאר ארצית חלקית ברמה מפורטת
לגן טבעי

תמ\א 37\ב'

מרחב תכנון לודים
מחוז מרכז
אוגדן תשריטים V
גליון מס' 8
קנ"מ 1:2500

מקרא משרכת הגז הטבעי (התכנית)

- רצועה
- ציר רצועת הצינור
- תחנת גז
- מס' ציור לפי תכנית אב חנדסית
- קו בניין נמדד מציר הרצועה
- רוחב הרצועה
- גבול תכנית \ גבול סקירה

מקרא רקע מצב קיים

- אזור ביניי עירוני\כפרי
- אזור עסקים ותעסוקה מסרופליני\אזורי
- אזור אחסנה
- אזור תעשיה
- אזור כריה וחציבה
- יער
- סביבת נחל\ שמורת טבע
- גן לאומי
- קרקע חקלאית\ שטחים פתוחים\שטחים מוגנים
- מתקני דלק
- מתקנים חנדסיים
- אזור מלאכה
- אזור פיני אשפה
- שטח למסילת ברזל
- דרכים
- שטח ציבורי פתוח
- מבנה משק
- בית עלמין
- פרודזור חשמל
- דרך לבסול
- רכבת לבסול
- שטח לתכנון בעתיד
- שטח ספורט
- שטח לבניני ציבור
- שטח לתיירות
- נחל\מרתלת ניקוז אזורית
- שדה תעופה
- גבול שטח אש
- קו חשמל מתוכנן
- קו מים \ ביוב
- קו דלק
- מידוח מי שתייה
- גבול תכנית כלולה
- גבול מחוז
- גבול מרחב תכנון

מקרא מיפוי רקע

- מבנה
- מבנה-ציוף
- אסקים
- דרך עפר
- דרך רחב
- גבול מעובד
- גדר רשת
- גדר אבן
- סרטה
- עדיר
- גבול עצים
- עץ
- דקל
- ברוש
- עמוד חשמל
- עמוד תאורה
- ע.מ.מ.ג
- מעגל
- שמיר ביוב
- צינור
- נסדת גבה
- קו גבה משני
- קו גבה ראשי
- גבול גוש
- גבול חכנה
- מספר חכנה
- קו חשמל

• כל סימון בתשריט למעט סימון המופיע במקרא מער- כת הגז הטבעי (התכנית) נועד להתמצאות בלבד, אינו מחוות חלק מחתכנית ואין לו כל מעמד מחייב.
• בכל מקרה שצבע וסימון יעוד המקרקע שונה או לא קיים במקרא רקע מצב קיים יצויין היעוד המפציפי ומסי התכנית ממנה לקוח ע"ג התשריט.

25.7.06

N:\GRP\A45\M01\S\01\Tama37b\ALL_PL_5\ALL_PLS_378_2500.dwg

תחשים סביבה 1:50,000

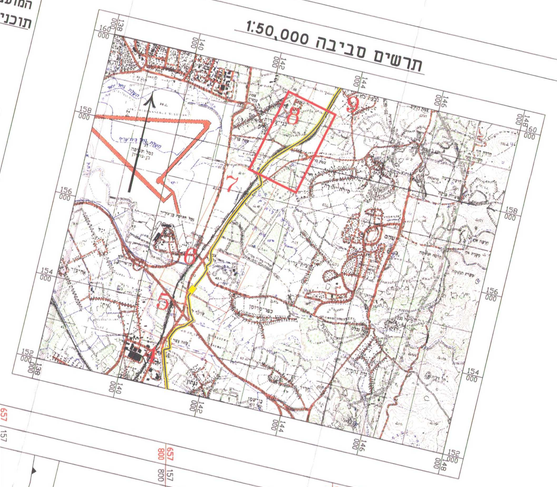

מפתח אוגדנים

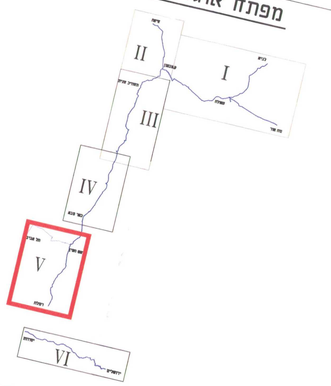

אוגדן תשריטים V
מפתח גליונות

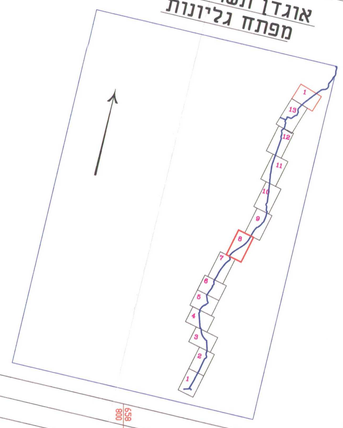

הערות:
המפה: שכשמה הוכנה המפה:תכנון
11786,2059W;16476,2022W;3465(>+88.8°);16476(>22.43),2022W(>41.71)
שיטת ביצוע המדידה האלקטרוסטטית מקומי(מטרי)
עיפוי בשדה בשיטת הארבע הנקודות: מקומי
המדידה מבוססת על גבה הנקודות: מקומי
המחוברים מבוסס על 4.02.2000 ערוץ ומשמש כרשם בכבד
תאריך הגיבים: ומלכות הינו ודיוק ערוכות.
הרכוז של מהוה אמתלה לקיומו ו/או של המפה: 2000
האלו מהווה אמתלה לקיומו ו/או מעמד: 06 שנת
אני מאשר כי מפה זו היא העתק נאמן ומדויק ולהגמה הינ דגה ב- 1984
על סמך מדידה שבוצע במפה זו גם מדידים (מדידה ומיפוי) התשל"ח-1998
לי כל המידים בהתאם לתקנות המודדים (מדידה ומיפוי) התשל"ח-1998.
המפה נמצאת בהתאם לתקנות המודדים(מדידה ומיפוי)התשל"ח-1998.
22.06.2000 תאריך רישום ציוון
משה פכוס - מודד מוסמך 442
המפה:ראשון ציוון
מס' רישיון 442
חתימה
מפה עודכנה בתאריך 08.6.08 בנוגעה בהתאם לתקנות המודדים(מדידה ומיפוי)
שם המודד ומעגו
מ.מ.ים הכשרת הישוב מז ראשל"צ
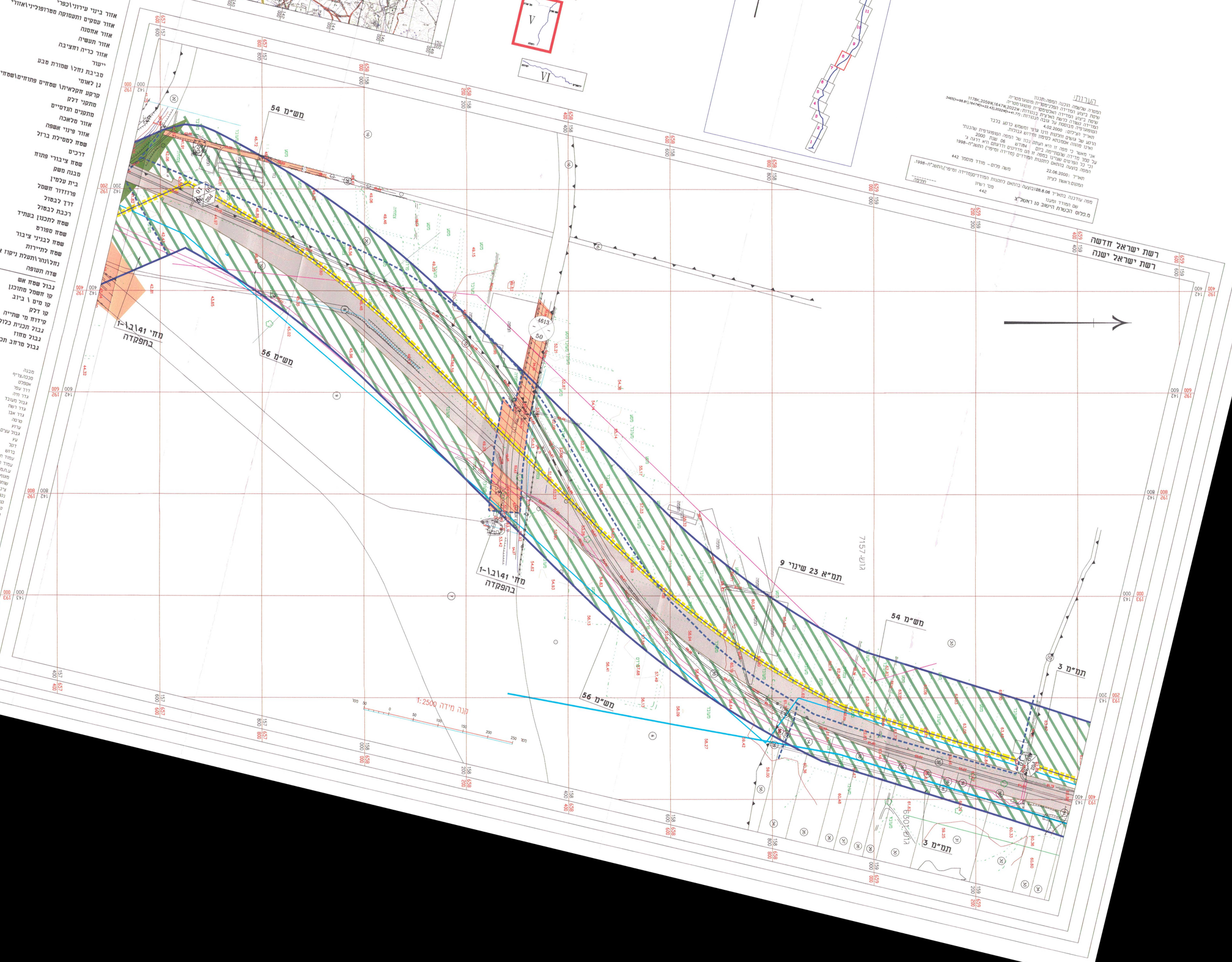
רשת ישראל חדשה
רשת ישראל ישנה