חוק התכנון והבניה התשכ"ה - 1965

משרד הפנים - מנהל התכנון

המועצה הארצית לתכנון ובנייה

תוכנית מתאר ארצית חלקית ברמה מפורטת

לגז טבעי

ת\מ\א 37\ב'

מרחב תכנון מטה יהודה, ירושלים

מחוז ירושלים

אוגדן תשריטים VI

גליון מס' 8

קנ"מ 1:5000

מקרא מערכת הגז הטבעי (התכנית)

- רצועה
- ציר רצועת הצינור
- תחנת גז
- מסי ציינור לפי תכנית אב הנדסית
- קו בניין נמדד מציר הרצועה
- רוחב הרצועה
- גבול תכנית \ גבול סקירה

מקרא רקע מצב קיים

- אזור ביני עירוני\כפרי
- אזור עסקים ותעסוקה מסרפוליין\אזורי
- אזור אחסנה
- אזור תעשיה
- אזור כריה וחציבה
- יער
- סביבת נחל\ שמורת מבע
- גן לאומי
- קרקע חקלאית\ שטחים פתוחים\שטחים מוגנים
- מתקני דלק
- מתקנים הנדסיים
- אזור מלאכה
- אזור פיני אשפה
- שטח לטמילת ברזל
- דרכים
- שטח ציבורי פתוח
- מבנה משק
- בית עלמין
- פרוזדור חשמל
- דרך לבמול
- רכבת לבמול
- שטח לתכנון בעתיד
- שטח ספורט
- שטח לבניני ציבור
- שטח לתיירות
- נחל\נהר\תעלת ניקוז אזורית
- שדה תעופה
- גבול שטח אש
- קו חשמל מתוכנן
- קו מים \ ביוב
- קו דלק
- מידוד מי שתייה
- גבול תכנית כלולה
- גבול מחוז
- גבול מרחב תכנון

מקרא מיפוי רקע

- מבנה
- מכבה\בריכה
- אשפה
- דרך עפר
- גדר חיה
- גבול מעובד
- גדר רשת
- גדר אבן
- סרטה
- שדרה
- גבול עצים
- עץ
- דקל
- בודד
- עמוד חשמל
- עמוד תאורה
- ע.מ.ת
- מגוף
- שוחת ביוב
- ציינור
- נקודת גובה
- קו גובה משני
- קו גובה ראשי
- גבול גוש
- גבול חכלה
- מסמר חכלה
- קו חשמל

- כל סימון בתשריט למעט סימון המופיע במקרא מערכת התכנית (התכנית) נועד להתמצאות בלבד, אינו מהווה חלק מהתכנית ואין לו כל מעמד מחייב.
- בכל מקרה שצבע וסימון יעוד הקרקע שונה אז לא קיים במקרא רקע מצב קיים יצוין היעוד הספציפי ומסי התכנית ממנה לקוחה ע"ג התשריט.

25.7.06

משרד הפנים

חוק התכנון והבניה התשכ"ה - 1965

תכנית מתאר ארצית נאושרת

מס' ת/37 מתאר ארצית

תאריך אישור 30.11.06

מהות: כל תחום התכנית

חתימת יו"ר הוועדה הארצית לתכנון ובניה

30.11.06

N:\GIS\AS\HOI\S\DI\Tama376\ALL_PL_6\ALL_PL6_378_5000.dwg

תרשים סביבה 1:50,000

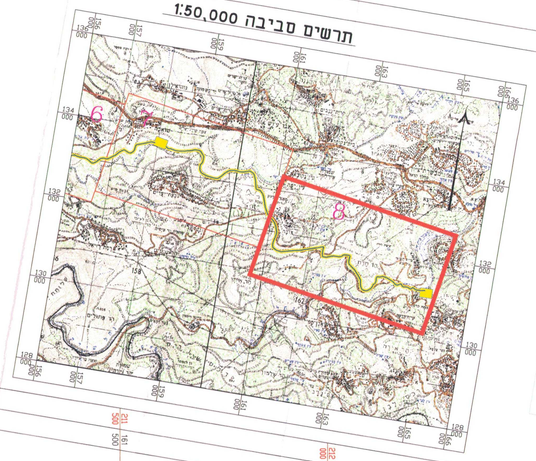

מפתח אוגדנים

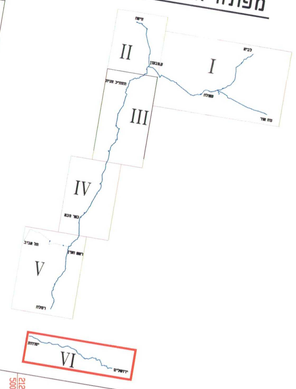

אוגדן תשריטים VI
מפתח גליונות

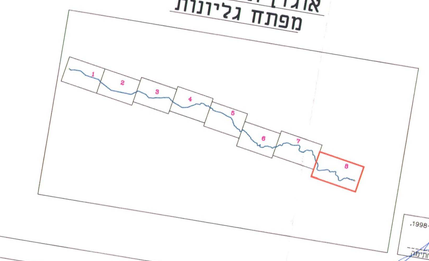

הערות:

המפרט שעשמה הוכנה המפת תכנון
עשוה בקנה ומדידה האלקטרוניות מטפוגרמטריה
המדידה נשוה בקשת הגלובלית 11786:2005ואל 16474:2002ואל 34650+98.81:1647ו+22.43:2022ואל 41.777
הפנייה מבוססת על גבה הקרקע 4.02.2000
תאריך הכיכוב 22.06.2000
הרקע של הנשים והכבלות הינו גרפי ושמשם כרקע בכבד
ואינו מהווה אסמכתא לביצוע ומדידה גבוהות.
אני מאשר כי מפה זו הינה העתק נכון של המפה המקורית
על סמך מדידה שנעשתה בשנה זו ום מדויקים ודרגתם הינה דרגה ג'
וכי כל הפרטים שמוצגו המודדים מדידה המיפוי בהתאם לתקנות המדידות
המפה בוצעה בהתאם לתקנות המדידות ומיפוי התשניה-1998

תאריך: 22.06.2000	משה פלום - מודד מוסמך 442
המבוטח:אשר כרמון	

מפה עדכנה בתאריך 28.6.06	ובוצעה בהתאם לתקנות המודדים ומיפוי התשניה-1998
שם המודד ומעון	מס רשיון
מ.מכון הכשרת הישוב 10 ראשל"צ	442

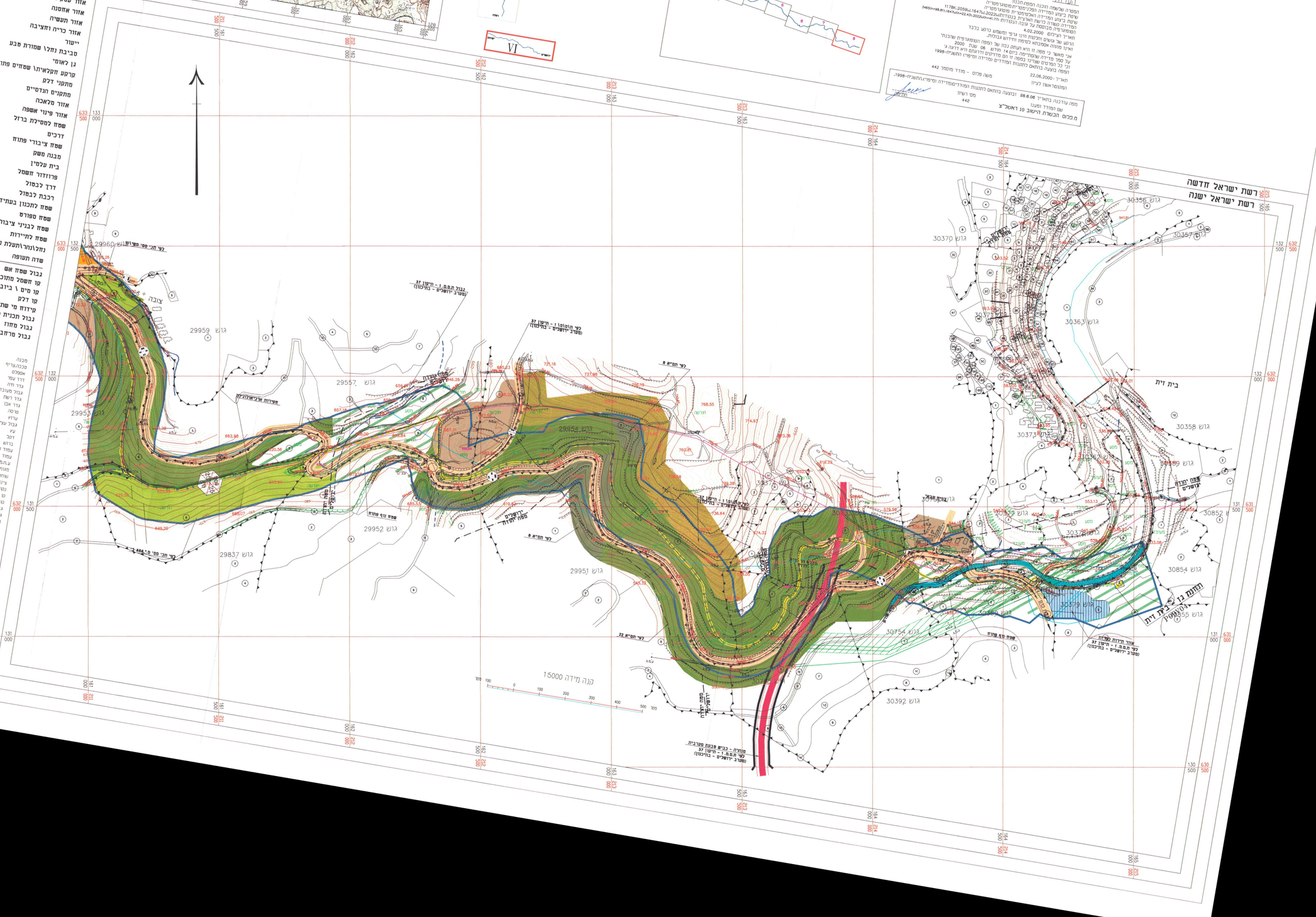
רשת ישראל חדשה
רשת ישראל ישנה
גוש 30356
גוש 30370
גוש 30357
גוש 30363
בית זית
גוש 30358
גוש 30373
גוש 30362
גוש 30359
גוש 30852
גוש 30854
גוש 30855
גוש 30379
גוש 30754
גוש 30392
גוש 29960
גוש 29959
גוש 29557
גוש 29953
גוש 29954
גוש 29952
גוש 29837
גוש 29951
לפי תכ' מס' מ.מ.ת.ל - תיקון 37
(משרד ירושלים - בתיכנון)
לפי תכ' מס' מ.מ.ת.ל - תיקון 37
(משרד ירושלים - בתיכנון)
לפי תמ"א 8
לפי תמ"א 22
מסלול הנדון
מסלול אלטרנטיבי
מערכת אביגיל-גלילה
מסלול נוסף מוצע
רקע מצב קיים
מסלול נוסף מוצע
אזור הרצועה
אזור הרצועה
מסלול אלטרנטיבי
מסלול הנדון
מסלול נוסף מוצע