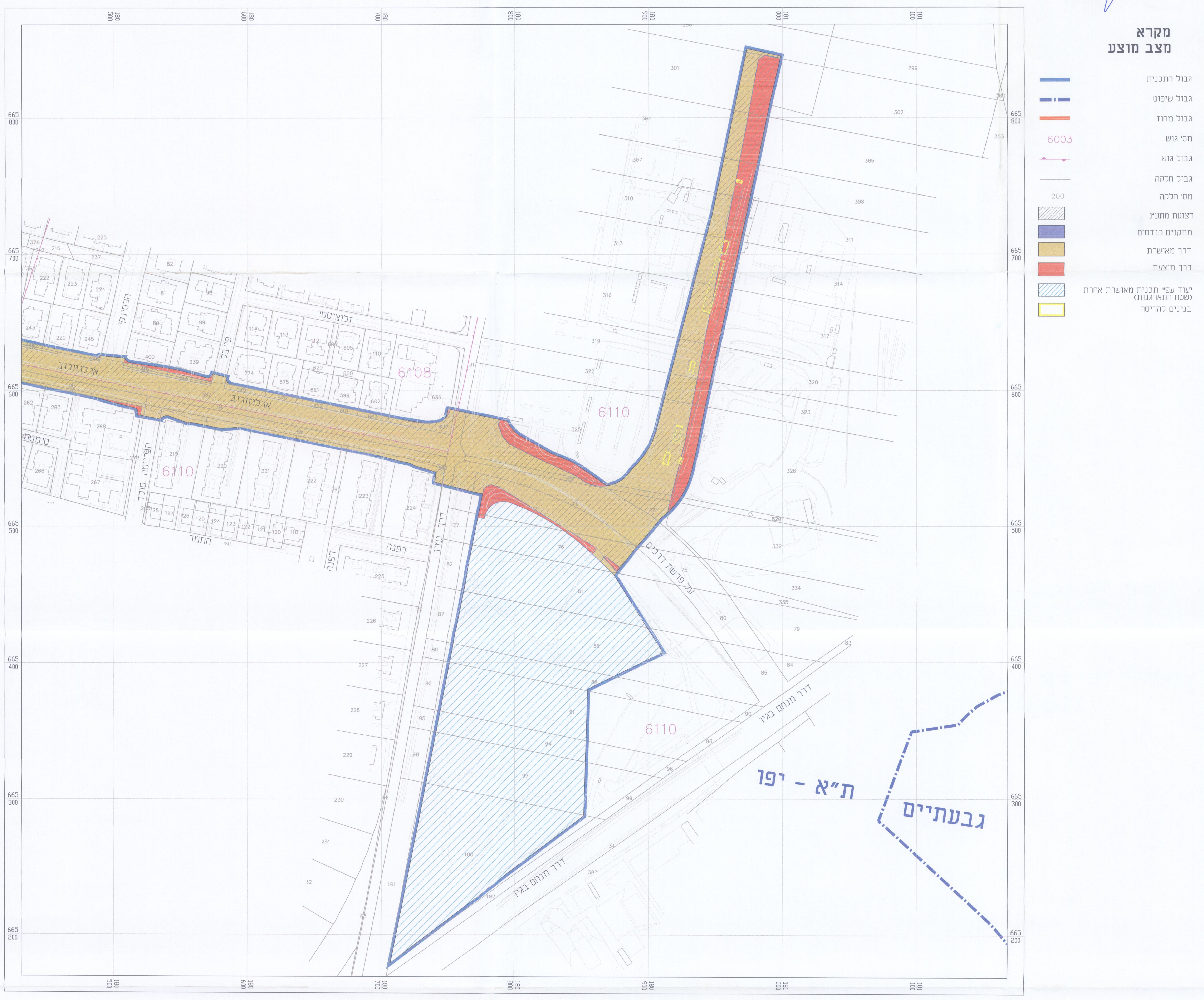

מצב מוצע קנ"מ 1 : 1,250

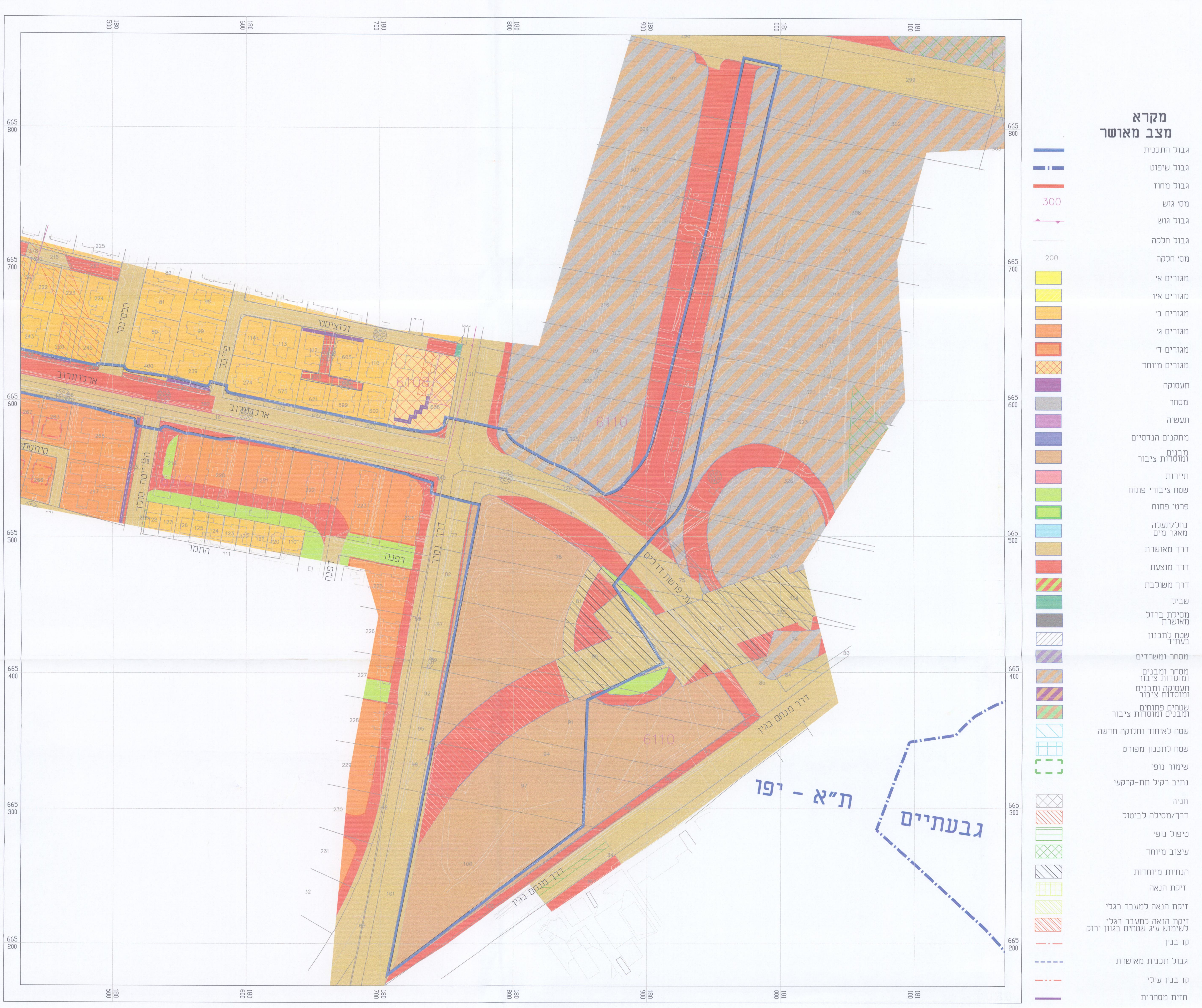

מצב מאושר קנ"מ 1 : 1,250

D:\projectim\Purple Line\Index_purpl_line_B.dwg

תכנית לתשתית לאומית

מסי תת"ל 70 א'

רכבת קלה במטרופולין ת"א
"הקו הסגול"

תשריט מצב מאושר ומצב מוצע גליון 1 מתוך 26

מחוז	תל-אביב
מרחב תכנון מקומי	תל-אביב-יפו, גבעתיים, רמת-גן, קריית-אונו, גבעת שמואל
תכנית בסמכות	הועדה הארצית לתכנון ובניה של תשתיות לאומיות
איחוד וחלוקה	ללא איחוד וחלוקה
היתרים או הרשאות	תכנית שמכוחה ניתן להוציא היתרים או הרשאות
מועד הפקה	1/09/2016
שלב	העברה להערות והשגות — מהדורה 1
שטח התכנית	865,848 מ"ר
קנה מידה	1:1,250
תחולה	מצב מוצע-מחייב מצב מאושר-מסמך רקע נילווה לתכנית

שמות וחתימות:

יוזם התוכנית	שם: נ.ת.ע. תאגיד:	כתובת: הרוקמים 26, חולון	טלפון: 03-7243000 פקס: 03-7243001	דוא"ל: nta@nta.co.il חתימה:
מגיש התוכנית	שם: נ.ת.ע. תאגיד:	כתובת: הרוקמים 26, חולון	טלפון: 03-7243000 פקס: 03-7243001	דוא"ל: nta@nta.co.il חתימה:
עורך התוכנית	שם: שמואל שילה-אדריכל תאגיד: פיטלסון,שילה,יעקובסון אדריכלים	כתובת: רח' קהילת ונציה 12,תל-אביב 69400	טלפון: 03-6499515 פקס: 03-6499619	דוא"ל: inna@fsj.co.il חתימה:

מפתח גליונות:

מסי גליון: 1

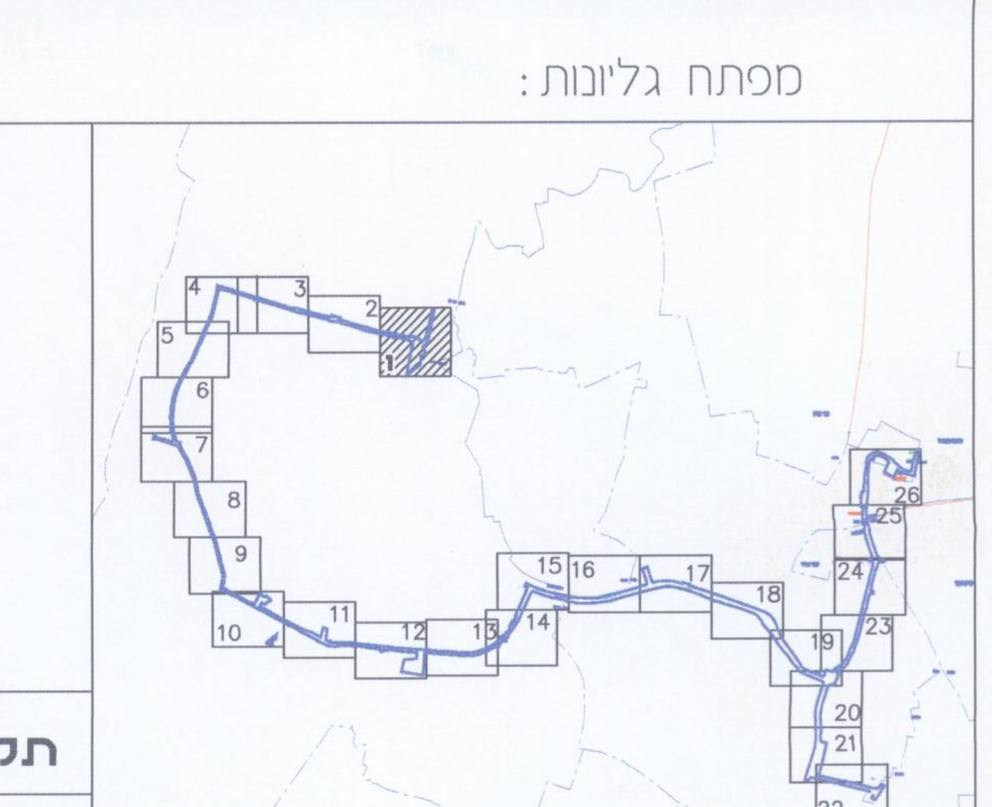

תל אביב-יפו

01 מתוך 26	1 : 1250

index_purpl_line_B.dwg

הרכבת הקלה של ישראל

עריכה והפקה באמצעות:
מערכת מידע גיאוגרפי
פיטלסון, שילה, יעקובסון - אדריכלים

קהילת ונציה 12, ת"א 69400
טל': 03-6499515 פקס': 03-6499619
e-mail: inna@fsj.co.il

ספטמבר 2016