חלק ב׳



חלק ג׳

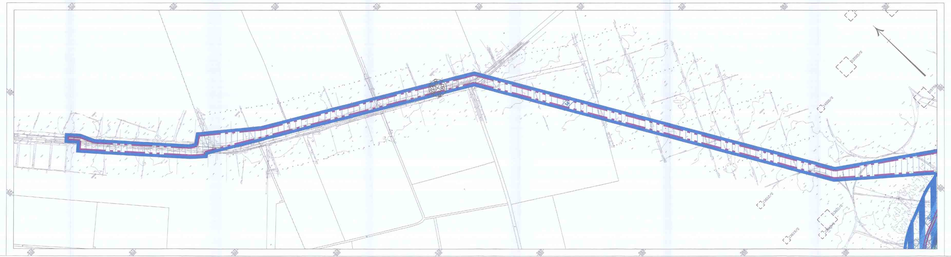

מצב מוצע

קנ״מ 1:5000

חלק א׳

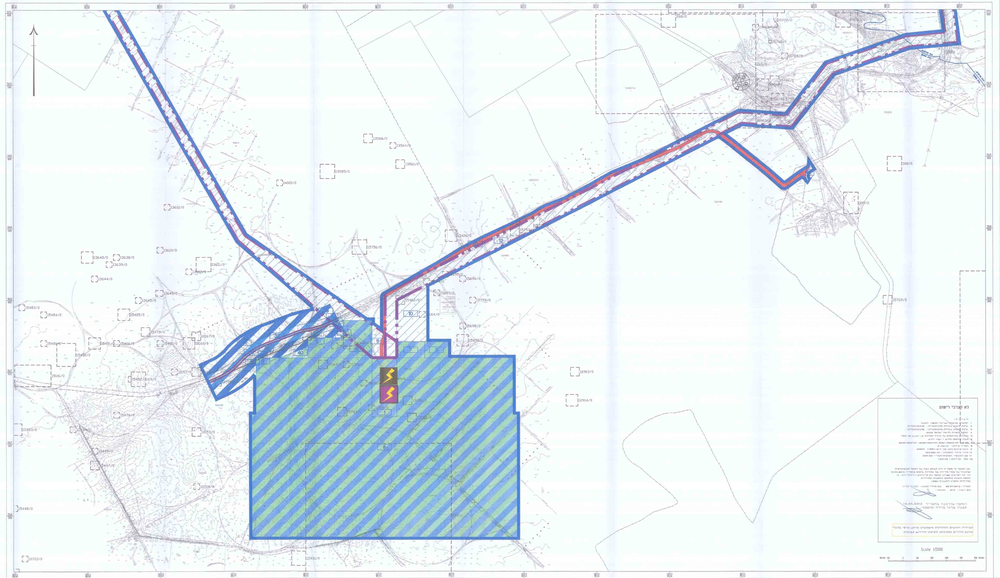

חלק ב׳

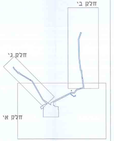

חלק ג׳

מקרא מצב מוצע

- שימוש חקלאי משמעותי וגידולים
- מבנה חקלאי
- מבנה/בית מגורים
- מבנה/בית מגורים ב׳
- דרך מוצעת
- יעוד עתידי חברת משאבים
- גבול מחוזי/שטח עתידי
- גבול מחוזי/שטח לגן
- שם יישוב
- שם רחוב
- מתקן מים
- מתקן חשמל
- מאגר / מאגרי
- מתקן שמור עתידית
- גבול תכנית אזורית
- גבול תכנית
- מסמך תוא שטח
- גבול גוש
- גבול חלקה קיימת
- מספר חלקה רשום

טבלת נושים וחלקות בתכנית:

גוש	חלקה	שטח החלקה במ"ר	שטח החלקה בדונם	שטח המבוקש לתכנית
15000	מוסדר	יתרן		
15000	מוסדר	יתרן		
15000	מוסדר	יתרן		
15000	מוסדר	יתרן		
15000	מוסדר	יתרן		
15000	מוסדר	יתרן		
15000	מוסדר	יתרן		
15000	מוסדר	יתרן		
15000	מוסדר	יתרן		
15000	מוסדר	יתרן		
15000	מוסדר	יתרן		

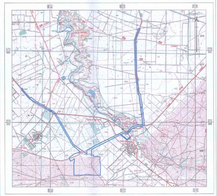

DATAMAP GROUP קבוצת דטמפס

חוק התכנון והבניה התשכ"ה - 1965

הועדה המקומית לתכנון ובניה עמק המעיינות

תמ"ל מס׳ 51

"שניאור" - תוספת תרמו-סולארית - צאלים

מחוז דרום

מרחב תכנון מקומי: מעיינים

רשות מקומית: מועצה אזורית מסכוך

מועצה אזורית מרחבים

נפת באר שבע

יישוב: קיבוץ צאלים

תשריט מצב מוצע

שמות התכנית: תמ"א/14 | תמ"מ

ג.ב מרכזי: ITM - 180500 / 620500

רשת ישראל החדשה

קנ"מ: 1:5000

מהדורה: 2 | תאריך: 04.2023 | A1 84.1x59.4

התוכנית הוכנה ע"י: