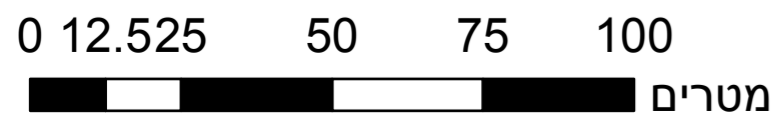




X= 275532.43  
Y= 780139.64

X= 275580.75  
Y= 779949.16

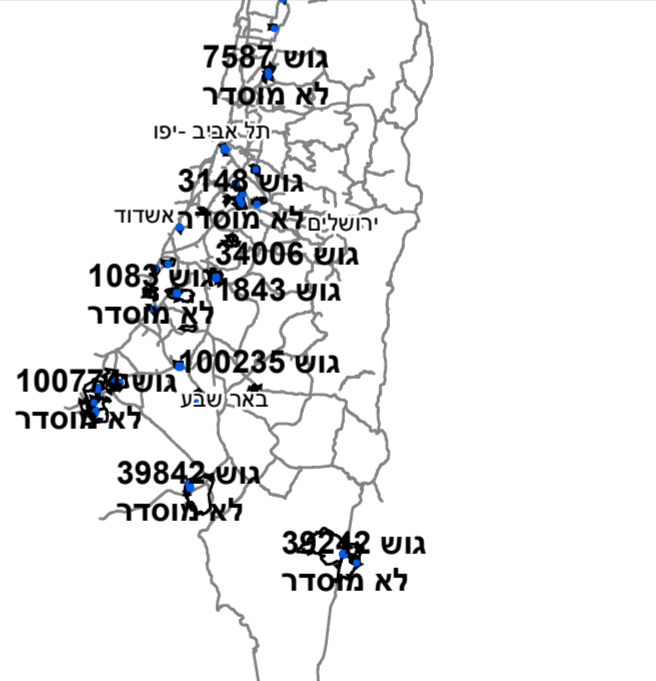


### מקרא

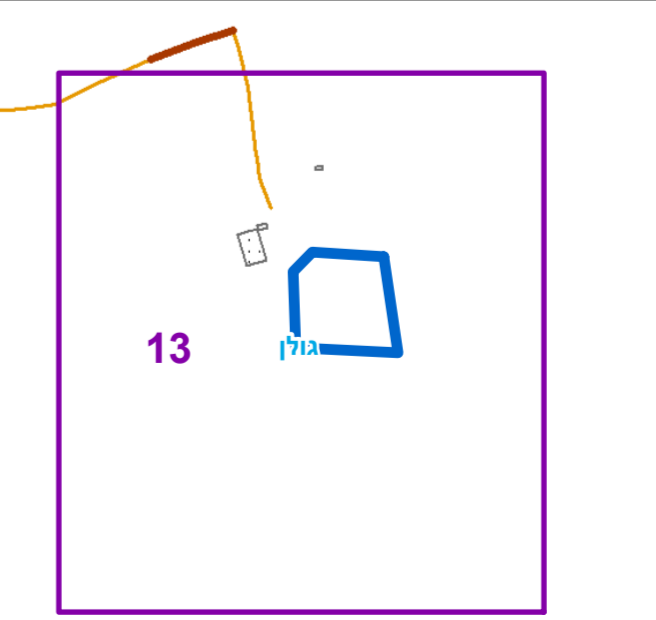


קרקע חקלאית  
הנחיות מיחודות  
קו עזר

### תרשים התמצאות - קנ"מ 1:250000



### תרשים סביבה - קנ"מ 1:7000



חוק התכנון והבניה, התשנ"ה - 1965  
תכנית מתאר ארצית

מס' תמא/ ד/ 10 / 15

### תכנית מתאר ארצית למתקני מחקר ופיתוח אגרו-וולטאיים

תשריט מצב מוצע גיליון 13 מתוך 86

מחוז	כמפורט בהוראות / הודעה
מרחב תכנון מקומי	כמפורט בהוראות / הודעה
רשות מקומית	כמפורט בהוראות / הודעה
ישוב	

תכנית בסמכות	ארצית
איחוד וחלוקה	ללא איחוד וחלוקה
היתרים או הרשאות	תכנית שמטרתה ניתן להציא היתרים או הרשאות
מונה תדפיס התשריט	19
מועד הפקה	27/07/2023
שטח התכנית	2525.71 דונם קנה מידה 1:1250

### אישורים בתכנית מס' תמא/ ד/ 10 / 15

שמות*	
מגיש התכנית	מיהל התכנון
עורך ראשי	תאגיד: המועצה הארצית לתכנון ובניה חוקי-ברק שני תאגיד: אביב כיהול הנדסה ומערכות מידע בע"מ
עורך ראשי	תאגיד: אביב כיהול הנדסה ומערכת מידע בע"מ
יזם	מיהל התכנון תאגיד: המועצה הארצית לתכנון ובניה

\* הרישום המלא מפורט בהוראות התכנית / בהודעה שפורסמה בעיתון ובתשלום. הרישום מצהיר בזאת כי המפה הטופוגרפית/המצבית המהווה רקע לתכנית זו, נערכה על ידי ביום 02.11.22 והיא מכונה לפי הוראות טוהל מבל"ת ובהתאם להוראות החוק ולתקנות המודדים שבתוקף. דיוק הקו הכחול והקדסטר: מדידה גרפית

יריב כספן	954
שם המודד	מספר רישון
תאריך	חתימה