

272250

272375

272500

746375

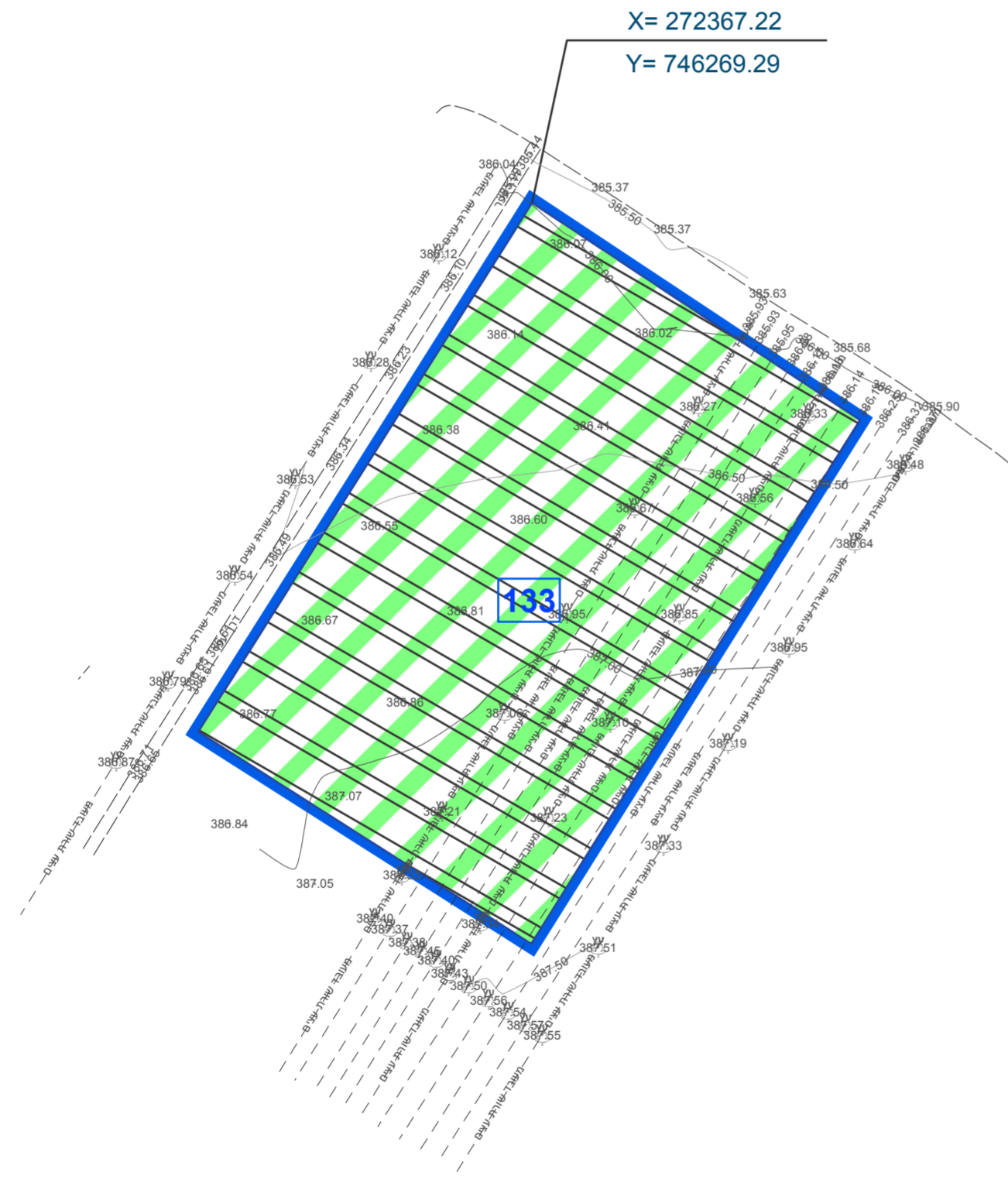


746375

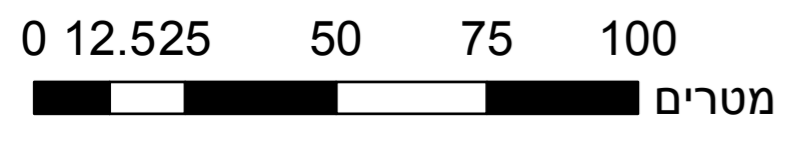
746250

746125

746000



X= 272367.22
Y= 746269.29



272250

272375

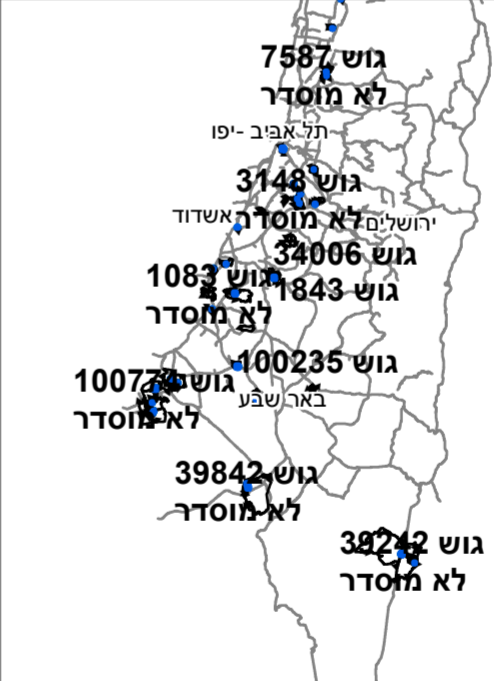
272500

מ"ס 36

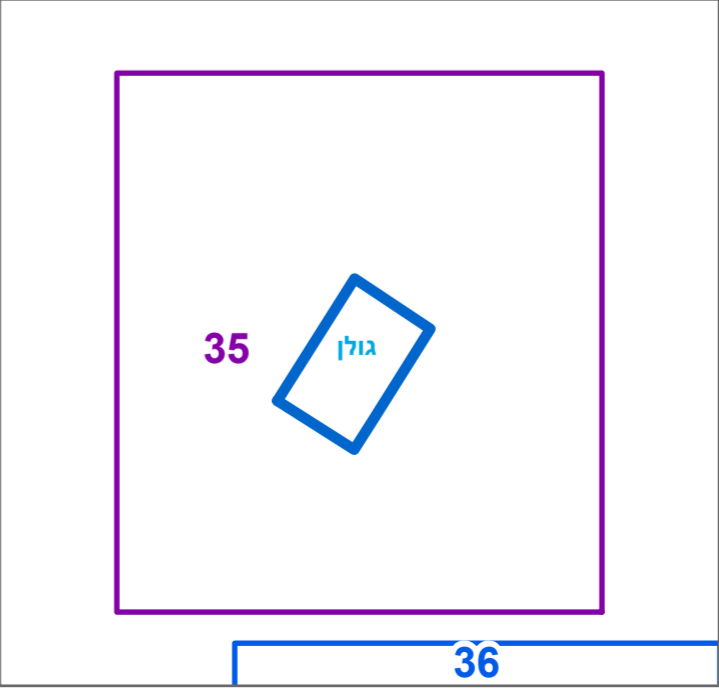
מקרא



תרשים התמצאות - קנ"מ 1:250000



תרשים סביבה - קנ"מ 1:7000



חוק התכנון והבניה, התשכ"ה - 1965
תכנית מתאר ארצית

מס' תמא/ ד/ 10 / 15

תכנית מתאר ארצית למתקני מחקר ופיתוח אגרו-וולטאיים

תשריט מצב מוצע גיליון 35 מתוך 86

מחוז	כמפורט בהוראות / הודעה
מרחב תכנון מקומי	כמפורט בהוראות / הודעה
רשות מקומית	כמפורט בהוראות / הודעה
ישוב	

תכנית בסמכות	ארצית
איחוד וחלוקה	ללא איחוד וחלוקה
היתרים או הרשאות	תכנית שמטרתה ניתן להוציא היתרים או הרשאות
מונה תדפיס התשריט	19
מועד הפקה	27/07/2023
שטח התכנית	2525.71 דונם קנה מידה 1:1250
זמן	13:29

אישורים בתכנית מס' תמא/ ד/ 10 / 15

Blank area reserved for approvals and notes related to the plan.

שמות*

מגיש התכנית	מינהל התכנון תאגיד: המועצה הארצית לתכנון ובניה
עורך ראשי	חיקוקי-ברק שני תאגיד: אביב כיהול הנדסה ומערכות מידע בע"מ
עורך ראשי	ניצן שקד תאגיד: אביב כיהול הנדסה ומערכת מידע בע"מ
יזם	מינהל התכנון תאגיד: המועצה הארצית לתכנון ובניה

* הרשימה המלאה מפורטת בהוראות התכנית / בהודעה שפורסמה בעיתונות וברשומות הרגי מצהיר בזאת כי המפה הטופוגרפית/המצבית המהווה רקע לתכנית זו, נערכה על ידי ביום 02.11.22 והיא הוכנה לפי הוראות טוהל מבל"ת ובהתאם להוראות החוק ולתקנות המודדים שבתוקף. דיוק הקו הכחול והקדסטרי:מדידה גרפית

מספר תכנית תמא 15/10/15, מספר יריב 954