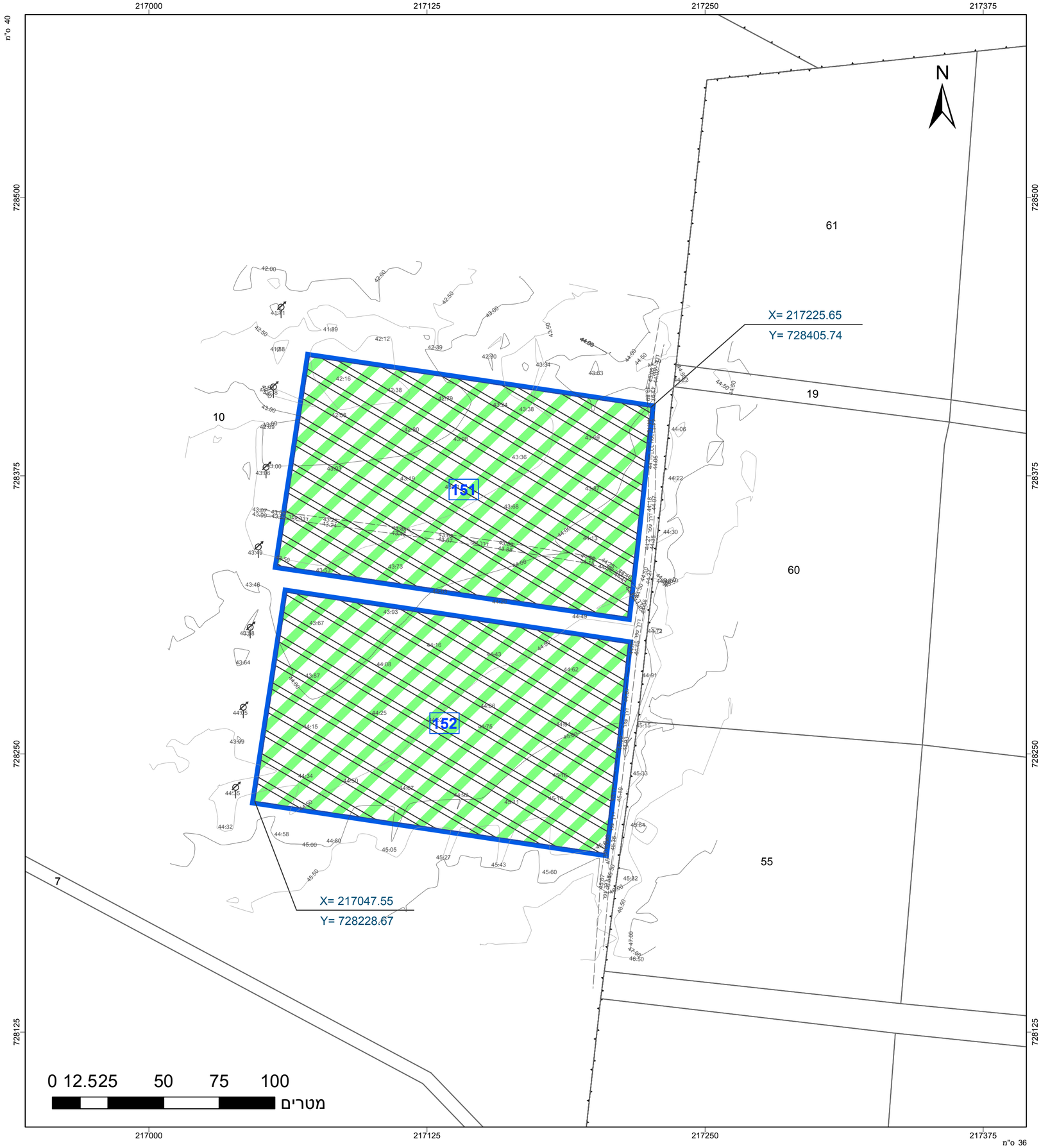

מקרא



תרשים התמצאות - קנ"מ 1:2500000

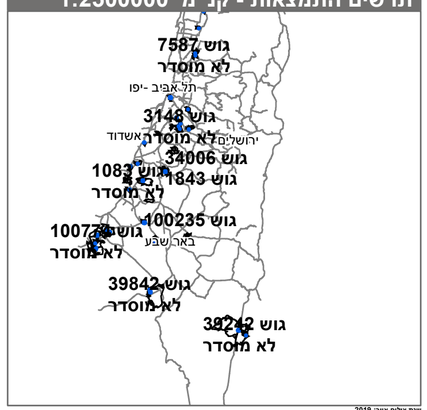

תרשים סביבה - קנ"מ 1:7000

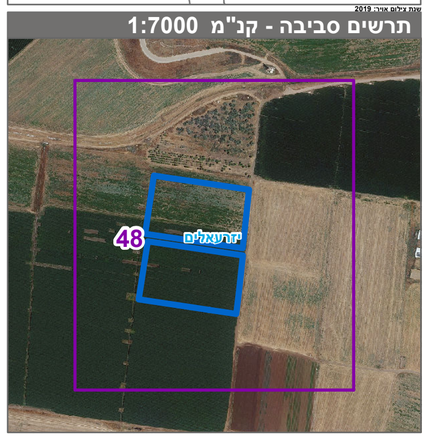

חוק התכנון והבניה, התשכ"ה - 1965

תכנית מתאר ארצית

מס' תמא/ 10/ ד/ 15

תכנית מתאר ארצית למתקני מחקר ופיתוח אגרו-וולטאיים

תשריט מצב מוצע	גיליון 48 מתוך 86
מחוז	כמפורט בהוראות / הודעה
מרחב תכנון מקומי	כמפורט בהוראות / הודעה
רשות מקומית	כמפורט בהוראות / הודעה
ישוב	
תכנית בסמכות	ארצית
איחוד וחלוקה	ללא איחוד וחלוקה
היתרים או הרשאות	תכנית שמכוחה ניתן להוציא היתרים או הרשאות
מונה תדפיס התשריט	19
מועד הפקה	27/07/2023 12:27
שטח התכנית	2525.71 דונם קנה מידה 1:1250

אישורים בתכנית מס' תמא/ 10/ ד/ 15

שמות*

מגיש התכנית	מינהל התכנון תאגיד: המועצה הארצית לתכנון ובנייה
עורך ראשי	חינקיס-ברק שני תאגיד: אביב ניהול הנדסה ומערכות מידע בע"מ
עורך ראשי	ניצן שקד תאגיד: אביב ניהול הנדסה ומערכת מידע בע"מ
יזם	מינהל התכנון תאגיד: המועצה הארצית לתכנון ובנייה

* הרשימה המלאה מפורטת בהוראות התכנית / בהודעה שפורסמה בעיתונות וברשומות

הריני מצהיר בזאת כי המפה הטופוגרפית/המצבית המהווה רקע לתכנית זו, נערכה על ידי ביום 02.11.22 והיא הוכנה לפי הוראות נוהל מבא"ת ובהתאם להוראות החוק ולתקנות המודדים שבתוקף. ד"יוק הקו הכחול והקדסטר:מדידה גרפית

שם המודד	מספר רשיון	חתימה	תאריך
יריב כסיף	954		

מספר תכנית: תמא/10/ד/15, מספר גרסת תשריט: 19