

על תכנית זו חתמו הרואות חוק הליכי תכנון ובניה  
(הראות, השעוה) בשנת 1990. וזמן התכנון והבניה  
התעברה 1965.

מרחב תכנון מקומי דימונה  
תשריט לתכנית מס' 65/במ/25  
שכונת פינטו  
שנוי לתכניות מפורטות

דימונה

מס' 12/107/03/25  
מס' 2/107/03/25  
מס' 1/119/03/25  
מס' 101/02/25

תכנית התשתית קטנה

קני"מ 1:1250

מחוז: הדרום  
ישו"ב: דימונה  
גוש: (בהסדר)

שטח התכנית: כ- 207 דונם  
בעל הקרקע: מנהל מקרקעי ישראלי  
יוזם התכנית: משרד הבינהו והשיכון  
עורך התכנית: קסלו אדריכל ומתכנן ערים  
תאריך: 17.12.1990  
(נדבן 26.12.90)  
(נדבן 14.01.91)  
(נדבן 3.02.91)

מסלול

נבוכ התכנית

אזור מורים א'

אזור מורים ב'

אזור מורים ג'

אזור מורים ד'

אזור מורים מיוחד

אזור מסודר

שטח נבני ציבור

שטח ציבורי פתוח

שטח מתכני ויזם

דרך קיימת או מאושרת

דרך כניעה

דרך מאצת

דרך משוכבת

סו בנין

זכות מעמד ציבורי

במספר פס"י

שטח חניה

נבוכ תכנית מאושרת

מס הדרך

חומס הדרך

סו בנין

נבוכ תכנית מאושרת

מס הדרך

חומס הדרך

סו בנין

נבוכ תכנית מאושרת

מס הדרך

חומס הדרך



טבלת שטחים:

%	מסלול כניעה	מסלול קיים		רעוד
		מסלול כניעה	מסלול קיים	
150	3150	86	1763	מורים א'
203	3905	275	5672	מורים ב'
100	2150	101	2089	מורים ג'
100	2150	50	1121	מורים ד'
153	9205	15	311	מורים מיוחד
74	1520	527	10956	סל"ב מורים
08	170	112	2299	בנין ציבורי
80	1640	04	090	מסודר
05	135	122	2505	שטח נבני ציבור
380	8030	235	4850	שטח ציבורי פתוח
100	207	207	207	שטח מתכני ויזם

השטח הכולל: 49,108 מ"ר  
40% מ"ר: 19,843

חומס הדרך:

יום התכנית:

יום התכנית:

יום התכנית:

יום התכנית:

יום התכנית:

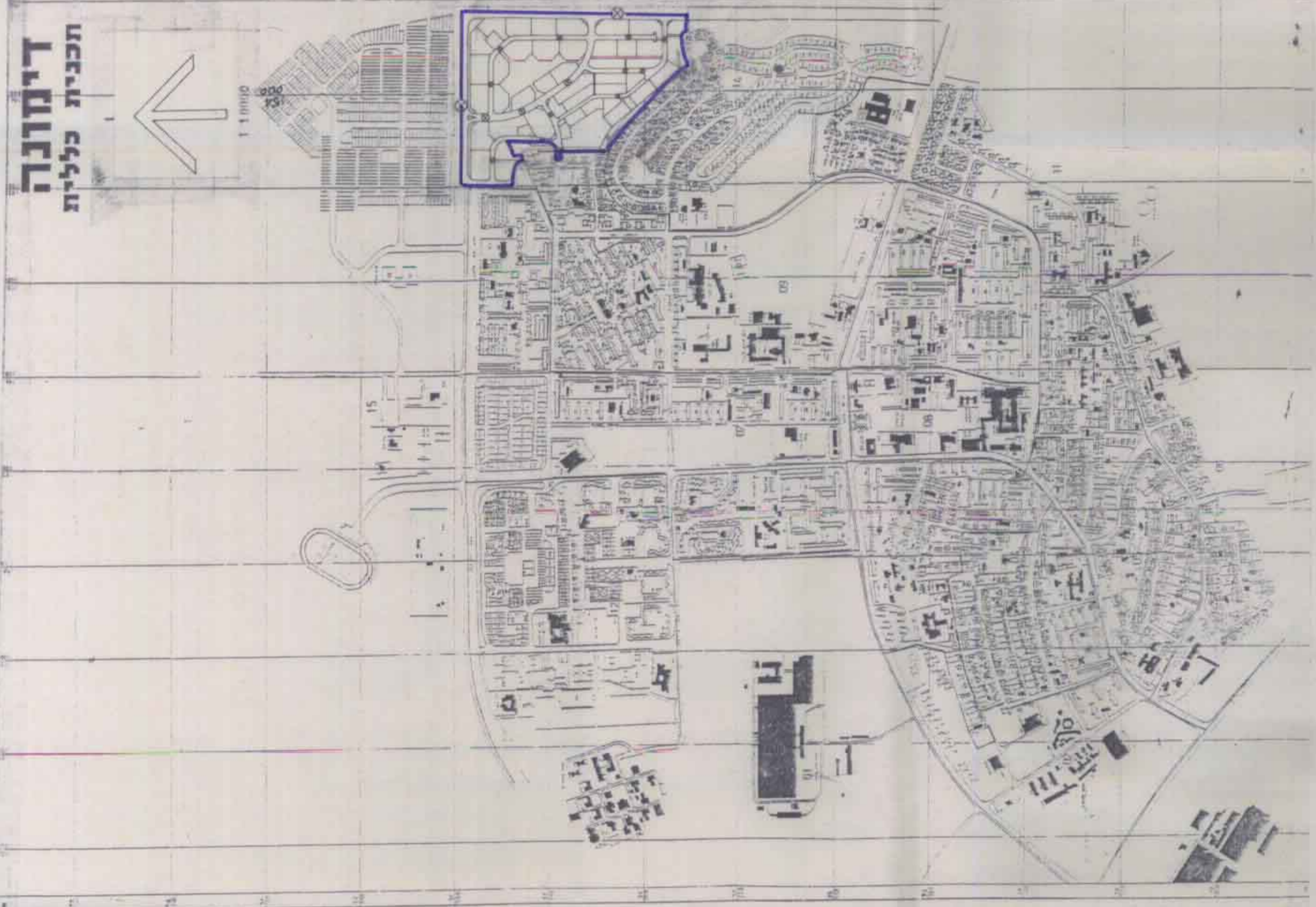
יום התכנית:

יום התכנית:

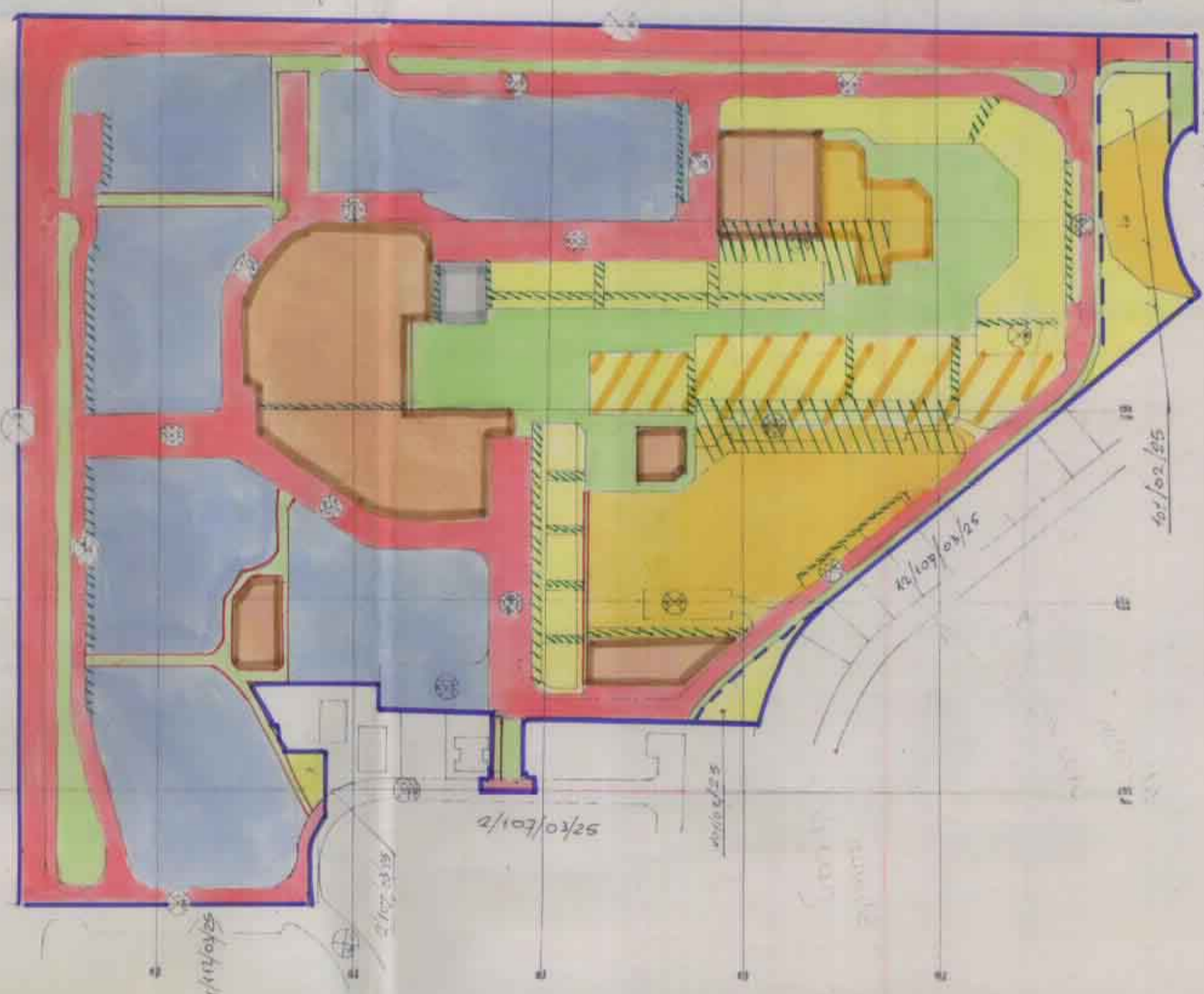
יום התכנית:

יום התכנית:

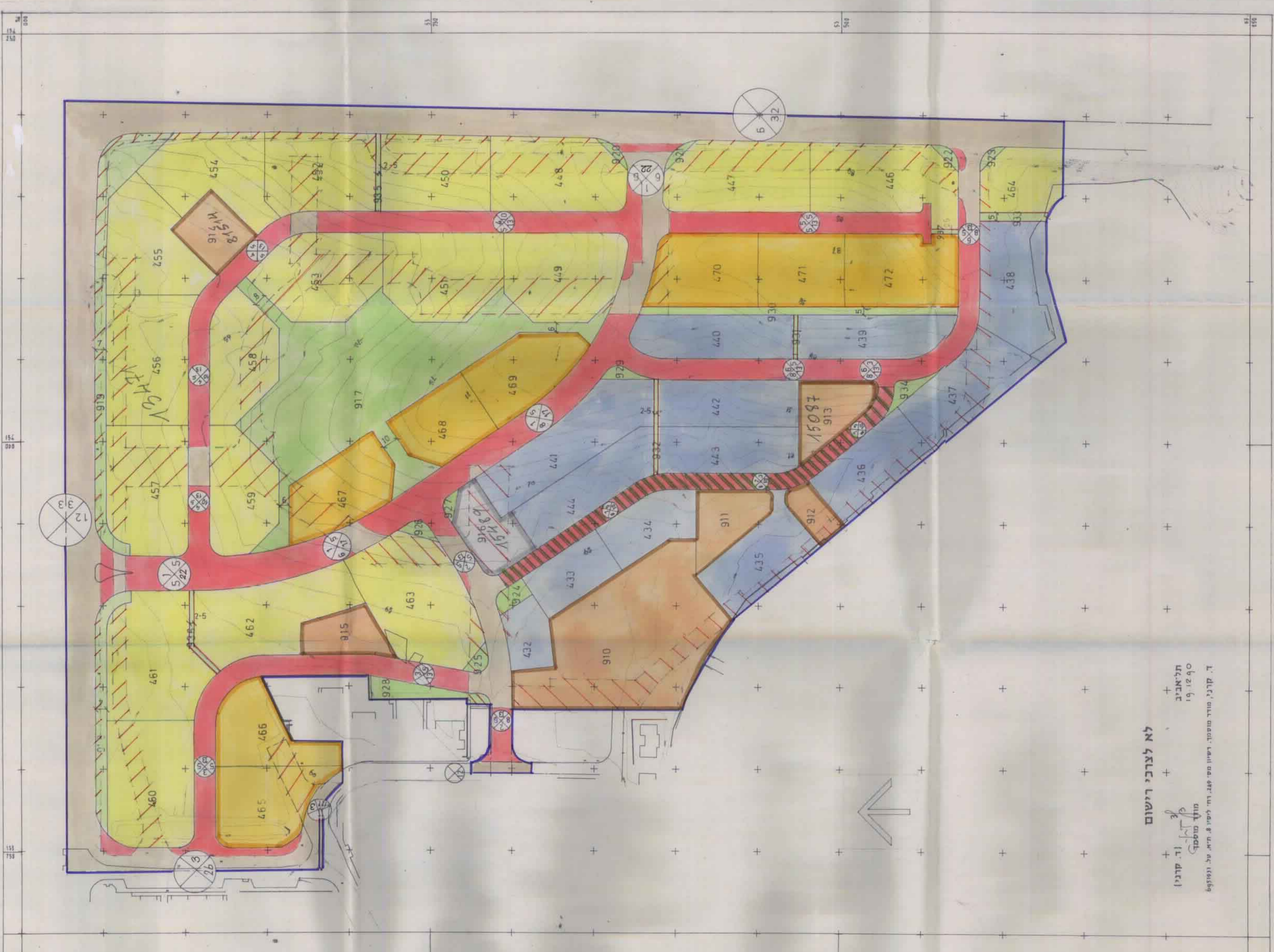
יום התכנית:



תחום התכנית קני"מ 1:10,000



מצב קיים קני"מ 1:2,500



מצב מוצע קני"מ 1:1,250

לא לצרף ישום

תכנית

מס' 12/107/03/25

מס' 2/107/03/25

מס' 1/119/03/25

מס' 101/02/25

מס' 12/107/03/25

מס' 2/107/03/25

מס' 1/119/03/25

מס' 101/02/25

מס' 12/107/03/25

מס' 2/107/03/25

מס' 1/119/03/25

מס' 101/02/25