

על תכנית זו חלות הוראות חוק הליכי תכנון ובניה
(הוראות השעה) התש"ן 1990 וחוק תכנון ובניה

התשכ"ה 1965

מרחב תכנון מקומי נתיבות



שכונת "קרית מנחם"



תכנית מס' 22/במ/46

שנוי תכנית מתאר-מס. 5/101/02/22
ותכנית מס. 119/03/22

מחוז	: הדרום
נפה	: באר שבע
ישוב	: נתיבות
גושים	: 100279/1, 100279, 39572
שטח התכנית	: כ-8345 דונם
קנה מידה	: 1:1250
בעל הקרקע	: מנהל מקרקעי ישראל
המתכנן	: א.ריסקין אדריכל
תאריך	: 13.1.1991

מקרא :

-  גבול התכנית
-  אזור מגורים א
-  אזור מגורים ב
-  אזור מגורים ג
-  אזור מסחרי
-  שטח לבניני צבור
-  ש.צ.פ.

-  דרך קיימת או מאושרת
-  דרך מוצעת או הרחבה
-  דרך משולבת
-  שדרה מרכזית
-  דרך לבטול
-  שטח ספורט
-  אזור הקלאי
-  גבול מיתחם תכנון ומספרו ①
-  מספר הדרך
-  קו בנין מינימלי
-  רוחב הדרך

בעל הקרקע :

משרד הבינוי והשיכון

מחלקת תכנון

28 אוקט 1991

היוזם

א.ריסקין אדריכל
רח' סוק צוב 41
רמת השרון 47236
טל. 03-460184

המתכנן :

חותמת האשורים :

משרד הפנים מחוז הדרום
חוק הליכי תכנון ובניה (הודאת שעה) התשי"ן 1990
אישור תכנית מס' 22/במ/46
הועדה לבניה למגורים (מס' 29)
החליטה ליתן אישור לבניית את התכנית.
עו"ל שותף לתכנון
תאריך: 11.9.91

משרד הפנים מחוז הדרום
חוק הליכי תכנון ובניה (הודאת שעה) התשי"ן 1990
המקדת תכנון מס' 22/במ/46
הועדה לבניה למגורים (מס' 29)
החליטה ביום 11.9.91 לתת אישור לבניית
התכנית.
תאריך: 11.9.91

N92875

N92759

N92629

N92509

N92375

N92259

N92125

N92000

N91875

N91750

N91625

N91500

N91375

א.ריסקין אדריכל
רח' סוק צוב 41
רמת השרון 47236
טל. 03-460184

א.ריסקין אדריכל
רח' סוק צוב 41
רמת השרון 47236
טל. 03-460184