מחוז הדרום

מרחב תכנון מקומי שמשונים

על תכנית זו חלות הוראות חוק הכיכי תכנון ובניה (הוראת שעה) תשל"ו 1990 וחוק התכנון והבניה התשכ"ה 1965.

תשריט מצורף לתכנית

מס' 7/במ/87

עיגון לתכנית מתאר אזורית שער הנגב מס: 303/02/7

מחוז: הדרום

נפה: אשקלון

מועצה אזורית: שער-הנגב

בעל הקרקע: מינהל מקרקעי ישראל

היזם: מועצה אזורית שער הנגב

המתכנן: אדר' בר-סיני יורם

גוש:	1885	1870
חלקות (חלקיות)	3	5,20,23,17,16

שטח התכנית: 56.2 דונם קואורדינטות: 1110000,1110000. תאריך

גבול התכנית		
קו בנין		
שטח חקלאי יעודי		
שטח למוסדות צבור	שטח לתוקדות צבור	44.4
דרך מוצעת	דרך מוצעת	7.2
דרך משולבת	דרך משולבת	4.8
גבול גוש	סה"כ	56.2

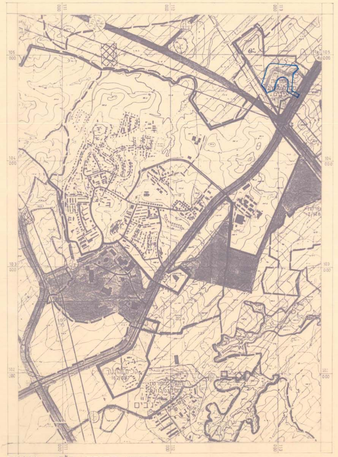

תכנית סביבה_ק"מ 1:10000

מצב מוצע 1:10000

מצב קיים 1:10000

מפת תחומה כנושים ותכנון 1:10000

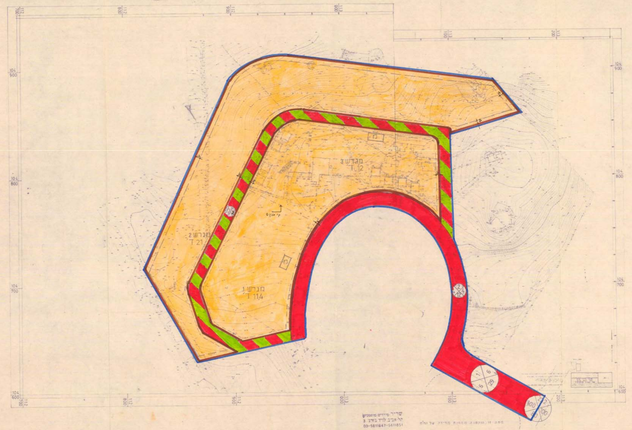

מצב מוצע
קנ"מ 1:1000

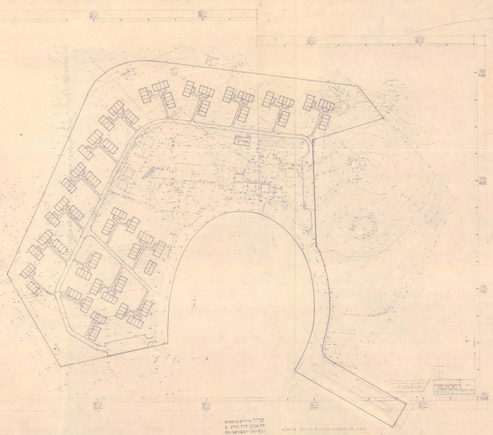

תכנית בינוי
קנ"מ 1:1000